

BESKIDY ZIMĄ

OŚRODKI NARCIARSKIE

ATRAKCJE TURYSTYCZNE

BAZA NOCLEGOWA



CIESZYN

STRONA 38

USTROŃ

STRONA 16

BRENNA

STRONA 20

WISŁA

STRONA 10

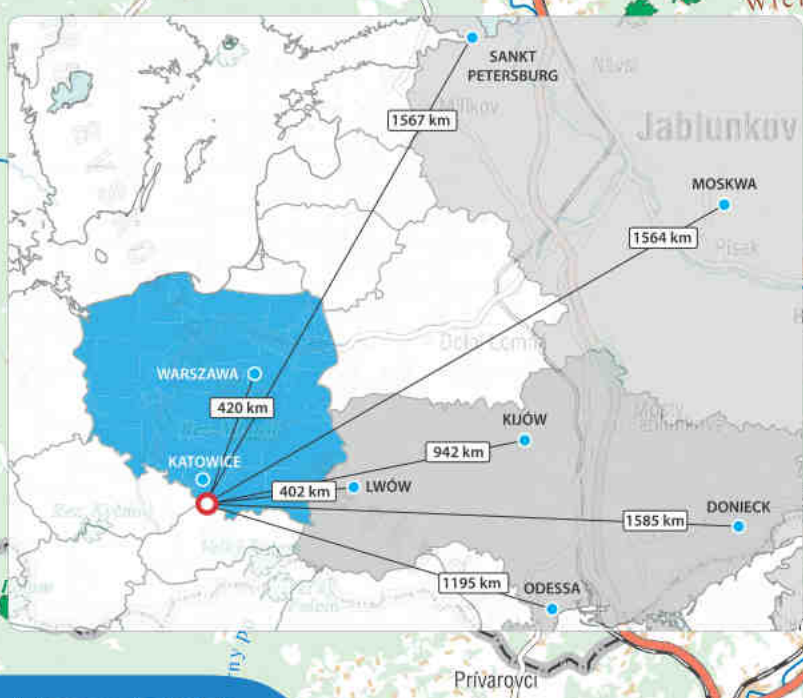
ISTEBNA

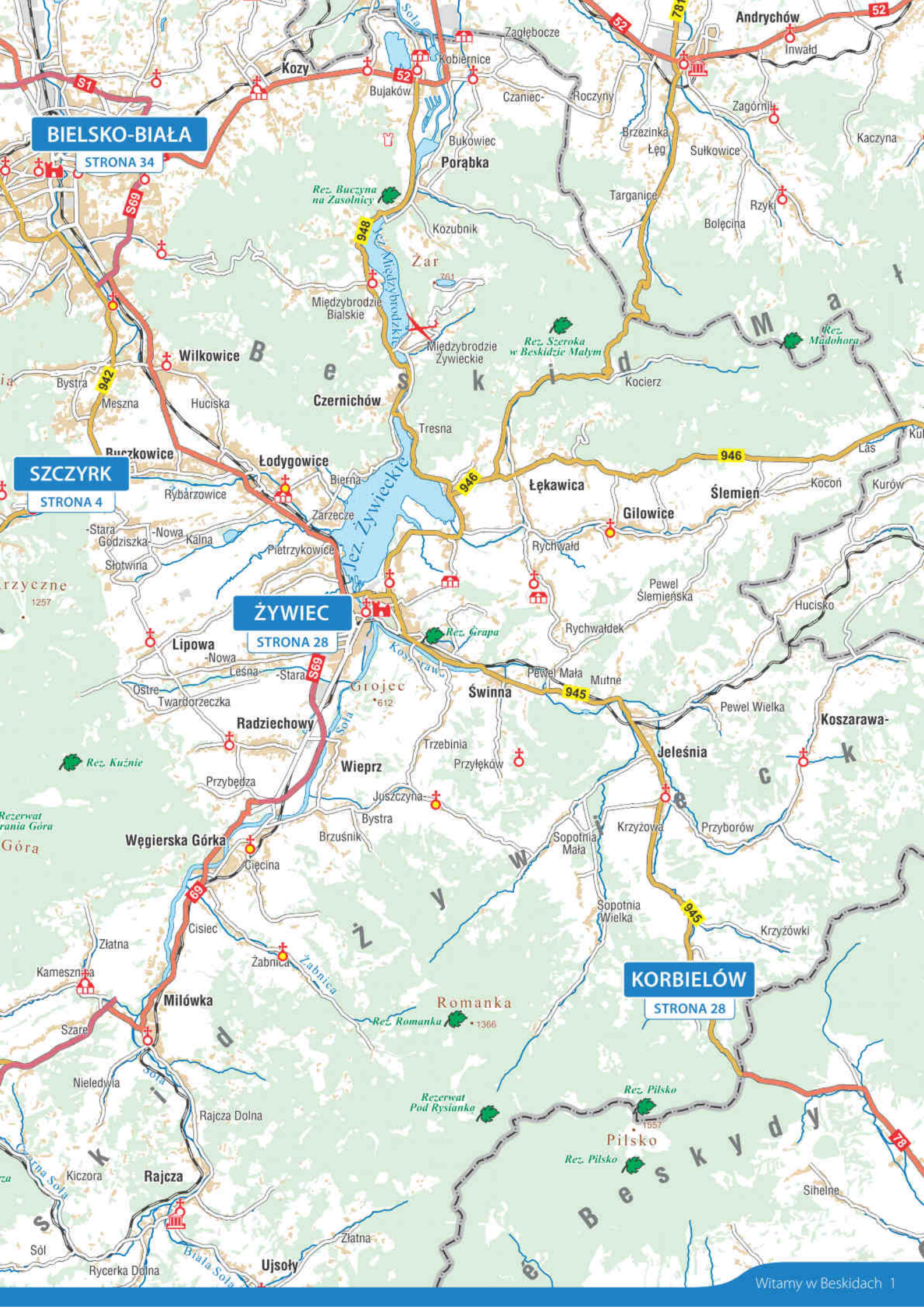
STRONA 24

ZWARDOŃ

STRONA 28

WITAMY W BESKIDACH





BIELSKO-BIAŁA

STRONA 34

SZCZYRK

STRONA 4

ŻYWIEC

STRONA 28

KORBIELÓW

STRONA 28



WOJEWÓDZTWO ŚLĄSKIE

Ze względu na różnorodność ukształtowania terenu, zagospodarowanie turystyczne i dostępność komunikacyjną, województwo śląskie to jeden z chętniej odwiedzanych przez turystów region Polski. Czekają tu na turystów blisko 200 km tras narciarskich.

Brenna, Istebna, Szczyrk, Ustroń i Wisła kilka lat temu, na wzór Tyrolu, stworzyły wspólną markę turystyczną „Beskidzka 5”. Pod hasłem „Siła płynie z gór!” wypracowały kompleksową ofertę turystyczną. Szczegóły na www.beskidzka5.pl i na portalu facebook: www.facebook.com/sila.plynie.z.gor



Beskidy i pogórze

Na południu, wzdłuż granicy z Czechami i Słowacją, rozciągają się Beskidy Zachodnie, które dzielą się na trzy grupy:

- Beskid Śląski z najwyższym szczytem Skrzyczne w Szczyrku - 1257m n.p.m.
- Beskid Mały z górą Czupel w Czernichowie - 933 m n.p.m.
- Beskid Żywiecki z Babią Górą - 1725 m n.p.m.

Głównym celem przyjazdów w Beskidy zimą jest oczywiście turystyka narciarska.

Katowice

Centrum województwa śląskiego zajmuje silnie zurbanizowany obszar aglomeracyjny zwany Górnśląskim Okręgiem Przemysłowym. Tu leży stolica województwa – Katowice, gdzie koniecznie trzeba zobaczyć najbardziej charakterystyczną budowlę tego miasta, czyli halę widowiskowo-sportową – „Spodek”. Liczne muzea, teatry i zabytki z różnych okresów historii Polski dopełniają oferty turystycznej miasta.

Szlak Zabytków Techniki

Ponadto na terenie województwa śląskiego wytyczono Szlak Zabytków Techniki, który składa się z 36 obiektów – niezwykle cennych pod względem historycznym i architektonicznym pamiątek po XIX-wiecznej rewolucji przemysłowej. Zwiedzanie odbywa się na powierzchni, jak i pod ziemią, a wśród licznych miejsc, które warto odwiedzić, są kopalnie, sztolnie, browary, parowozownie, kuźnie i fabryki o różnej specjalności.

(www.zabytkitechniki.pl)


Jura Krakowsko-Częstochowska

Przez teren województwa śląskiego przebiega jeden z najbardziej popularnych szlaków turystycznych w Polsce. To liczący 163 km Szlak Orlich Gniazd. Na jego trasie, wśród licznych lasów, wapiennych skał i wzgórz można zwiedzić kilkanaście zamków i warowni. Zimą region ten chętnie odwiedzają miłośnicy narciarstwa biegowego.

(www.orlegniazda.pl)

Jasna Góra - Częstochowa

Na początku Szlaku Orlich Gniazd znajduje się Częstochowa. Miasto znane jest na całym świecie dzięki Sanktuarium Matki Boskiej Częstochowskiej w klasztorze oo. Paulinów na Jasnej Górze. Rocznie Sanktuarium to odwiedza ok. 4 mln turystów. (www.jasnagora.pl)



Płisko (1157 m n.p.m.)
Powiat Żywiecki

Zabrze: Wieża szczytowa szybu „Kolejowy”

Zabrze: Zabytkowa Kopalnia Węgla kamiennego „Guido”

Jura Krakowsko-Częstochowska: ruiny Zamku Między

Jura Krakowsko-Częstochowska: Podzamcze, Zamek Ogrodzieniec

Częstochowa: Jasną Górą

Szczyrk: Sanktuarium św. Jakuba Apostoła

Katowice: Hala widowiskowo-sportowa – „Spodek”



SZCZYRK

SIŁA ENERGII

Szczyrk ze względu na swoje specyficzne położenie, sprzyjające częstym opadom śniegu i jego długotrwałemu utrzymywaniu się na stokach, stanowi doskonale miejsce do uprawiania sportów zimowych. Dzięki wyjątkowej atmosferze oraz dużej ilości wyciągów, nazywany jest często „narciarską stolicą Polski”.

Miłośnicy białego szaleństwa mogą korzystać tu z kilkudziesięciu kilometrów tras zjazdowych o różnym stopniu trudności – od bardzo łatwych po trudne i bardzo trudne. Większość tras jest sztucznie naśnieżana i oświetlona.

Ponadto Szczyrk jest wymarzonym miejscem dla snowboardzistów, którzy znajdą tu doskonale trasy zjazdowe, nie spotykane w żadnym innym miejscu w Polsce oraz bardzo dobrze wyposażony Snowpark Juliany. (www.snowpark.pl)

Jeżeli ktoś dopiero rozpoczyna swoją przygodę ze sportami zimowymi, skorzystać może z oferty licznych wypożyczalni sprzętu i szkółek narciarskich, dysponujących doświadczonymi instruktorami.




Hala Jaworzyna

WYBRANE ATRAKCJE TURYSTYCZNE

SANKTUARIUM ŚW. JAKUBA APOSTOŁA

200-letnie drewniane sanktuarium pod wezwaniem Św. Jakuba Apostoła zbudowane zostało w latach 1797 – 1800 i stanowi najcenniejszy zabytek na terenie Szczyrku. Leży na Szlaku Architektury Drewnianej, skupiającym najcenniejsze drewniane budowle województwa śląskiego.

SZCZYRK, UL. KOLOROWA 1, TEL. +48 33 817 84 29, WWW.SZCZYRK.WIARA.ORG.PL
ODLEGŁOŚĆ OD CENTRUM SZCZYRKU: **0,6 KM**



Szczyrk, Sanktuarium Św. Jakuba Apostoła

BESKIDZKA GALERIA SZTUKI

Na powierzchni ok. 200 m² zgromadzono dzieła z zakresu malarstwa, grafiki, szkła, ceramiki oraz biżuterii ponad 130 artystów. Ekspozyty zgromadzone w galerii można obejrzeć lub kupić.

SZCZYRK, UL. MYŚLIWSKA 60, TEL. +48 33 817 87 16, WWW.GALERIA.SZCZYRK.PL
ODLEGŁOŚĆ OD CENTRUM SZCZYRKU: **1,3 KM**



Beskidzka Galeria Sztuki

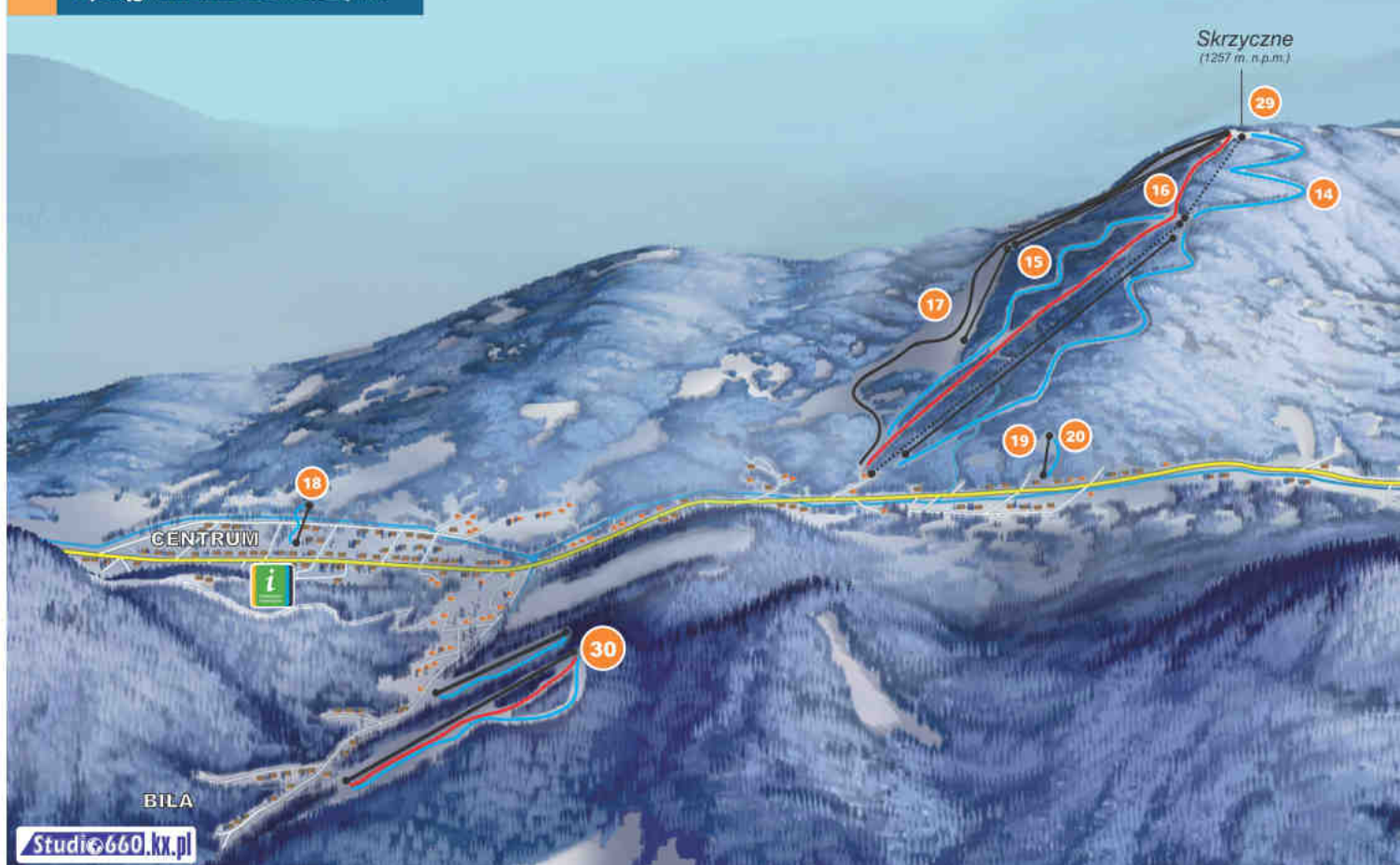
PŁYWALNIA W CENTRALNYM OŚRODKU SPORTU

Kryty basen. Wymiary: długość - 25m, szerokość - 12,5m, 5 torów o głębokości 1,6-1,8m. 1 tor sztucznie wypłycony - 90 cm.

SZCZYRK, UL. PLAŻOWA 8, TEL. +48 33 817 84 41, WWW.SZCZYRK.COS.PL
ODLEGŁOŚĆ OD CENTRUM SZCZYRKU: **1 KM**

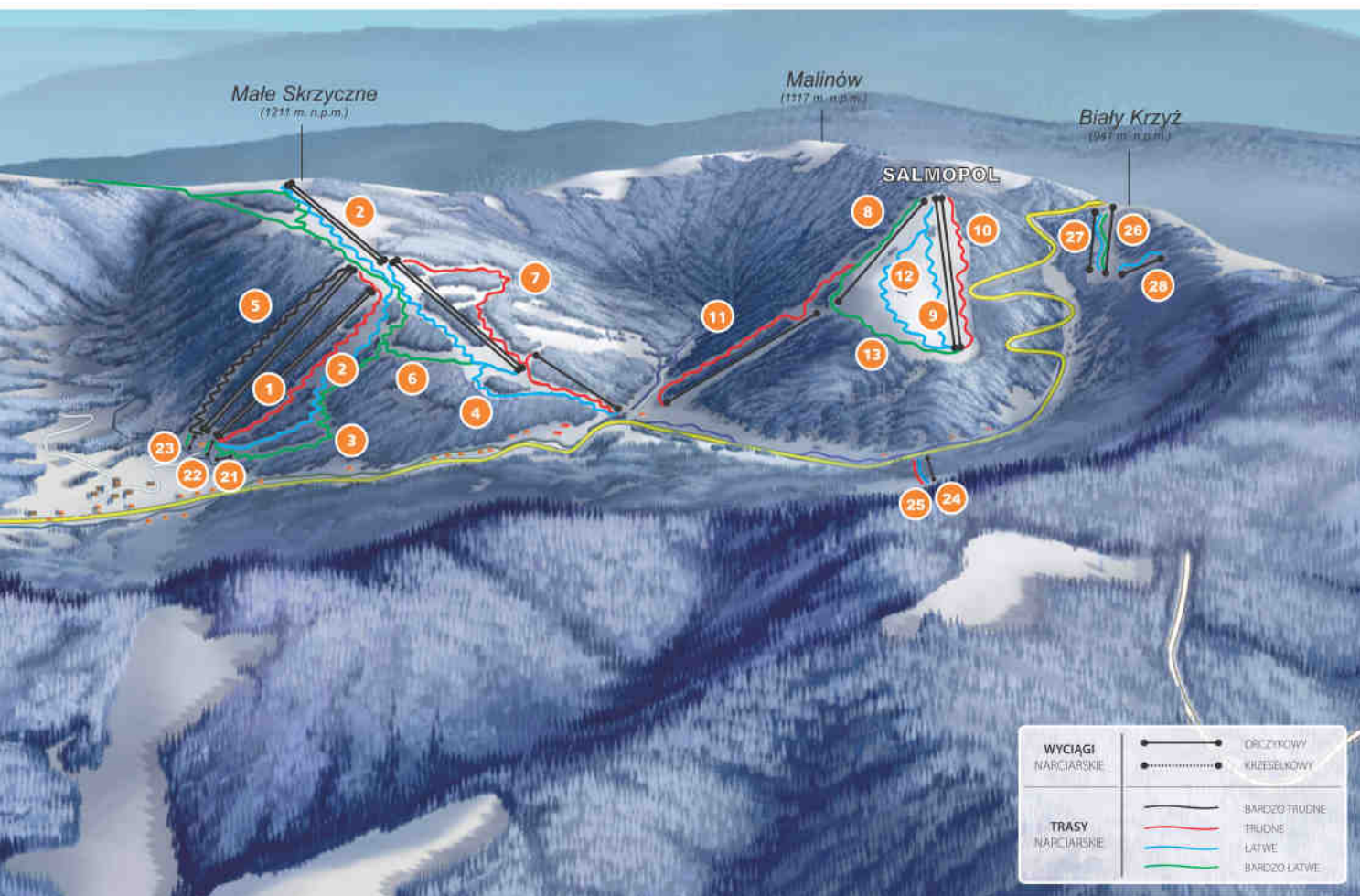


Kryta pływalnia w Centralnym Ośrodku Sportu



NAZWA TRASY	DŁUGOŚĆ	OŚWIETLENIE	NAŚNIEŻANIE	KONTAKT	
1 Hala Skrzyżeńska-Migdalska-Czarna	1 440m	-	fragment	Szczyrkowski Ośrodek Narciarski (Czarna-Solisko) +48 33 817 87 40, www.szczyrkowski.pl Infolinia o warunkach tel. +48 33 817 89 26	
2 Małe Skrzyżne-Hala Skrzyżeńska-Młaki-Czarna	3 130m	-	+		
3 Skrzyżne-Hala Skrzyżeńska-Płoncyka-Lerówka-Czarna	5 300m	-	fragment		
4 Hala Skrzyżeńska-Suwarniata-Suche-Solisko	2 000m	-	+		
5 Hala Skrzyżeńska-Czarna „Bieńkula”	1 520m	-	+		
6 Hala Skrzyżeńska-Płoncyka-Lerówka-Młaki-Suche	2 020m	-	+		
7 Hala Skrzyżeńska-Suwarniata-Suche-Solisko	1 790m	dolny odcinek	+		
8 Wierch Pośredniego-Hala Pośrednia	690m	-	+		
9 Wierch Pośredniego-Hala Pośrednia-przez Sidzinę	980m	-	+		
10 Wierch Pośredniego-Hala Pośrednia	900m	-	+		
11 Hala Pośrednia-Solisko „Golgota”	820m	+	+		
12 Wierch Pośredniego-Hala Pośrednia	1 020m	-	fragment		
13 Hala Pośrednia	480m	-	-		Centralny Ośrodek Sportu (Kolej Krzesiolkowa na Skrzyżne) +48 33 817 86 20 www.szczyrk.cos.pl
14 Ondraszek	5 200m	-	-		
15 Widokowa	2 300m	-	-		
16 Kaskada	3 100m	-	fragment		
17 FIS	2 800m	-	+		
18 Trasa czerwona/niebieska (zacz.)	200m	+	-	Osiolek, +48 601 326 954	
19 Trasa niebieska (orczyk)	400m	+	+	Kaimówka, +48 33 817 86 17	
20 Trasa niebieska (talerzykowy)	120m	+	+	Jumbomatic, +48 33 817 86 17	
21 Trasa zielona (talerzykowy)	200m	+	+	Krasnal, Skrzat, Snowtubing, +48 604 517 864, +48 604 518 170	
22 Trasa zielona (zaczepowy)	200m	+	+	Bananowy, +48 693 429 329	
23 Trasa zielona (talerzykowy)	160m	+	+		
24 Trasa czerwona (orczyk)	300m	+	-	Jaworzynka, +48 695-319-488	
25 Trasa niebieska (orczyk)	400m	+	-		
26 Trasa zielona (talerzykowy)	300m	+	+	Biały Krzyż, +48 33 817 93 02	
27 Trasa zielona (talerzykowy)	200m	+	+	Bartuś, +48 33 855 36 56	
28 Trasa niebieska (talerzykowy)	300m	+	-	Harnaś, +48 33 817 99 00	
29 Trasa zielona (talerzykowy)	200m	+	-	+48 33 817 85 88	
30 Trasa czerwona (talerzykowy)	400m	-	-		

Szczegółowy opis tras narciarskich w Szczyrku



ZIMOWE OBIEKTY SPORTU I REKREACJI

Centralny Ośrodek Sportu (COS), (www.szczyrk.cos.pl)

Posiada dwuosobową kolej linową krzeselkową, wyciągi orczykowe o łącznej przepustowości 3900 osób/h, 14 km tras narciarskich, w tym trasę zjazdową FIS (Międzynarodowej Federacji Narciarskiej) na stokach Skrzycznego o długości 2800 m.

Szczyrkowski Ośrodek Narciarski (www.szczyrkowski.pl)

Największy w Polsce kompleks narciarski, skupiający 13 wyciągów orczykowych o zdolności przewozowej 8800 osób/h, które umożliwiają jazdę po trasach o różnym stopniu trudności (łącna długość 25 km). Dwie trasy posiadają homologację FIS.

Oprócz wymienionych ośrodków działa kilkanaście mniejszych wyciągów, które zlokalizowane są na stokach w Salmopolu, Bilej i w Centrum Szczyrku. Wyciągi te idealnie nadają się do jazdy dla najmłodszych i początkujących.

W Szczyrku znajduje się również profesjonalne zaplecze dla miłośników nart biegowych. Trasa narciarstwa biegowego - Szczyrk Górny, ul. Sosnowa.

Dzięki swojemu położeniu, trasa umożliwi uprawianie narciarstwa biegowego zarówno osobom rozpoczynającym swoją przy-

godę z narciarstwem, jak i zaawansowanym narciarzom. Trasa spełnia wymogi Międzynarodowej Federacji Narciarskiej oraz Polskiego Związku Kolarskiego, co umożliwi rozgrywanie zawodów dla dzieci i młodzieży, jak również najwyższej rangi zawodów międzynarodowych w biegach i kolarstwie.

Śnieżne safari na skuterach – w mieście można znaleźć również liczne firmy eventowe, które oprócz oferty dla rodzin i osób, mających pierwszy raz styczność ze skuterami, organizują profesjonalne wyprawy dla osób zaawansowanych.





PUNKT INFORMACJI TURYSTYCZNEJ

Szczyrk, ul. Beskidzka 41

tel. +48 33 815 83 88

szczzyrk@silesia.travel

www.szczyrk.pl

Szczyrk na portalu Facebook

www.facebook.com/MiastoSzczyrk



DOJAZD DO SZCZYRKU

Autobusem:

- **PKS:** Inf. w Bielsku-Białej, tel. +48 703 30 32 94
www.pks-bielsko.pl

Pociągiem:

- **PKP:** Dworzec kolejowy w Bielsku-Białej,
tel. +48 33 489 12 49 (*Dojazd PKP do Bielska-Białej
+ przesiadka na PKS WISPOL do Szczyrku*)
+48 39 19 757 - ogólnokrajowa informacja kolejowa

Samochodem:

- drogą nr 81 od strony Ustronia / Wisły (z Katowic)
- drogą nr 942 z Bielska-Białej
- drogą nr 941/942 od strony Kubałonki (z Istebnej)

Samolotem:

- **Katowice Pyrzowice** 111 km od Szczyrku
tel. +48 32 39 27 200, www.katowice-airport.com
- **Kraków Balice** 127 km od Szczyrku
tel. +48 48 12 295 58 00, www.krakowairport.pl
- **Ostrava (Czechy)** 92 km od Szczyrku,
tel. +420 597 471 136, www.airport-ostava.cz
- **Brno (Czechy)** 263 km od Szczyrku,
tel. +420 545 521 136, www.airport-brno.cz

BAZA NOCLEGOWA

Baza noclegowa Szczyrku obejmuje liczne obiekty o zróżnicowanym standardzie – od pokoi gościnnych, willi, pensjonatów, ośrodków wczasowych, po hotele o najwyższym standardzie. Liczba dostępnych miejsc noclegowych wynosi ponad 7 tys.

HOTELE

HOTEL KLIMCZOK**** RESORT & SPA

ul. Poziomkowa 20, +48 33 826 01 00
marketing@klimczok.pl, www.klimczok.pl
(400 miejsc)

HOTEL ALPIN***

ul. Beskidzka 40, +48 33 826 13 00
hotel@hotel-alpin.pl, www.hotel-alpin.pl
(85 miejsc)

HOTEL ELBRUS*** SPA&WELLNESS

ul. Słoneczna 8, +48 33 826 13 00
repcja@hotel-elbrus.pl, www.hotel-elbrus.pl
(106 miejsc)

HOTEL META*** RESORT & VINE SPA

ul. Skośna 4, +48 33 817 88 74
meta@meta-hotel.pl, www.meta-hotel.pl
(250 miejsc)

HOTEL SKALITE *** SPA & WELLNESS

ul. Krokusów 4, +48 33 817 91 45
repcja@hotelskalite.pl, www.hotelskalite.pl
(135 miejsc)

HOTEL GÓRAL*** SPA&WELLNESS

ul. Mysliwska 30, +48 33 817 82 12
rezerwacja@hotelgoral.pl, www.hotelgoral.pl
(50 miejsc)

HOTEL ORZEL BIAŁY**

ul. Spacerowa 4, +48 33 817 86 87
info@orzelbialy.pl, www.orzelbialy.pl
(65 miejsc)

POZOSTAŁE WYBRANE OBIEKTY NOCLEGOWE

APARTAMENTY GÓRSKA LEGENDA

ul. Górska 62
+48 33 815 03 79, +48 796 123 100
rezerwacja@gorskalegenda.pl
www.gorskalegenda.pl
(44 miejsca)

APARTAMENTY VITA

ul. Jarzębinowa 11
+48 33 811 92 05, +48 501 166 690
szczzyrk@szczzyrk.org
www.szczyrk.org
(40 miejsc)

APARTAMENTY GRONIK

ul. Grabowa 7a, +48 33 817 99 02
+48 660 661 402, info@gronik.pl
www.gronik.pl
(27 miejsc)

APARTAMENTY U WIELICKICH

ul. Jarzębinowa 20, +48 609 066 906
kontakt@uwielickich.pl, www.uwielickich.pl
(21 miejsc)

EXPLORIS

ul. Salmopolska 30, +48 33 813 74 00
szczzyrk@exploris.pl, www.exploris.pl
(86 miejsc)

GAZDÓWKA NA BIAŁYM KRZYŻU

ul. Wiślańska 1, +48 608 658 178
+48 33 817 81 91, gazdowka@bialykrzyz.pl
www.bialykrzyz.pl
(12 miejsc)

GOŚCINIEC SALMOPOLSKI

ul. Wiślańska 56A, +48 33 817 92 92
+48 516 168 046, info@gosciniiec-szczyrk.pl
www.gosciniiec-szczyrk.pl
(50 miejsc)

HARNAŚ - OŚRODEK

PRZYGOTOWAŃ OLIMPIJSKICH

ul. Plażowa 8, +48 33 817 84 41
recepcja.szczyrk@cos.pl
www.szczyrk.cos.pl
(120 miejsc)

MARIA 2

ul. Beskidzka 29, +48 609 822 882
biuro@maria2.szczyrk.pl
www.maria2.szczyrk.pl
(22 miejsca)

OLIMPIA LUX RESORT & SPA

ul. Skośna 9, +48 33 817 81 41
+48 888 780 695, recepcja@olimpialux.pl
www.olimpia.szczyrk.pl
(120 miejsc)

ORLE GNIAZDO CENTRUM KONGRESÓW I REKREACJI

ul. Wrzosowa 28a, +48 33 819 73 00
+48 33 819 74 00, recepcja@orle-gniazdo.pl
www.orle-gniazdo.pl
(550 miejsc)

PANORAMA

ul. Wczasowa 20
+48 33 817 82 30, +48 33 817 89 24
recepcja@panoramaszczyrk.pl
www.panoramaszczyrk.pl
(200 miejsc)

PENSIJONAT MARIA

ul. Beskidzka 19, +48 33 810 54 10
+48 519 167 888, info@maria-szczyrk.pl
www.maria-szczyrk.pl
(60 miejsc)

POKOJE GOŚCINNE HARATEK

ul. Zwałisko 27, +48 609 11 52 53
haratek@onet.pl, www.pokojeszczyrk.pl
(25 miejsc)

POKOJE POD CZYRNĄ

ul. Zwałisko 17, +48 602 801 507
kontakt@pokojepodczyrna.pl
www.pokojepodczyrna.pl
(14 miejsc)

SASANKA

ul. Narciarska 22, +48 33 817 93 92
+48 604 514 954, poczta@sasanka.com.pl
www.sasanka.com.pl
(50 miejsc)

SILVERETTA I

ul. Myśliwska 44
+48 33 817 85 58, +48 33 817 92 07
biuro@silveretta.szczyrk.pl
www.silveretta.szczyrk.pl
(19 miejsc)



Widok na Babią Górę ze Skrzycznego

SILVERETTA II

ul. Myśliwska 8, +48 33 817 92 07
+48 502 045 191, biuro@silveretta.szczyrk.pl
www.silveretta.szczyrk.pl
(28 miejsc)

ŚNIEŻYNKA

ul. Narciarska 19, +48 33 817 93 43
+48 600 012 632, info@sniezynka-szczyrk.pl
www.sniezynka.szczyrk.pl
(45 miejsc)

WILLA ASPEN

ul. Beskidzka 47, +48 509 892 891
+48 33 817 93 39, kontakt@aspen.szczyrk.pl
www.aspen.szczyrk.pl
(26 miejsc)

WILLA BIEŃKULA

ul. Narciarska 11, +48 504 144 189
rezerwacja@willabienkula.szczyrk.pl
www.willabienkula.szczyrk.pl
(42 miejsca)

WILLA DOLCE VITA

ul. Dębowa 24
+48 604 774 503
info@willadolcevita.pl
www.willadolcevita.pl
(20 miejsc)

WILLA WENTA

ul. Salmopolska 61, +48 33 817 99 88
+48 782 961 949, poczta@pensjonatszczyrk.pl
www.pensjonatszczyrk.pl
(32 miejsca)

WILLA WIDOK

ul. Widokowa 16, +48 609 099 229
+48 695 951 627, biuro@willawidok.pl
www.willawidok.pl
(26 miejsc)

WILLA WIERCHY

ul. Jodłowa 15, +48 33 817 96 61
+48 726 512 445, wrzeszczsea@poczta.onet.pl
www.willawierchy.pl
(10 miejsc)

WILLA VENUS

ul. Salmopolska 53, +48 33 488 16 63
+48 602 409 607, +48 668 676 989
osrodekvenus@wp.pl
www.odchudzanie.szczyrk.pl
(20 miejsc)

ZAGROŃ - OŚRODEK

TURYSTYCZNO-SPORTOWY

ul. Wrzosowa 21, +48 33 817 85 28
+48 33 817 86 57, zagron@szczyrk.com.pl
www.zagron.pl, (166 miejsc)



WISŁA

SIŁA ŹRÓDEŁ

Miejscowość leży w samym sercu Beskidu Śląskiego, gdzie swój początek bierze królowa polskich rzek – Wisła.

To co najbardziej kojarzy się z „Perłą Beskidów”, to przede wszystkim malownicze krajobrazy, doskonała regionalna kuchnia, sporty zimowe, ze skokami narciarskimi na czele, oraz oczywiście postać Adama Małysza – najlepszego skoczka narciarskiego w historii Polski.

Wisła posiada niezwykle bogatą bazę turystyczno-wypoczynkową, którą stanowią liczne hotele, domy wczasowe, pensjonaty, gospodarstwa agroturystyczne i kwatery prywatne. Liczba miejsc noclegowych sięga ok. 10 tysięcy. O ogromnej atrakcyjności „Perły Beskidów” świadczy również niezwykle gościnność i otwartość jej mieszkańców.

Sezon zimowy w Wiśle to prawdziwy raj dla amatorów białego szaleństwa. Można tu korzystać z pięknych tras do narciarstwa zjazdowego. Na terenie Wisły działa prawie 20 stacji narciarskich a 4 z nich dysponują wyciągami kanapowymi (plus piąty na skoczni Im. Adama Małysza). Z kolei rajem dla amatorów narciarstwa śladowego są trasy biegowe PZN na Kubalonce.



Wisła Soszów

WYBRANE ATRAKCJE TURYSTYCZNE

GALERIA TROFEÓW A. MAŁYSZA I SKOCZNIA NARCIARSKA JEGO IMIENIA

Skocznia narciarska im. Adama Małysza w Wiśle-Malince, o punkcie konstrukcyjnym K-120 i wielkości HS-134 m, jest drugą pod względem wielkości (obok Wielkiej Krokwi w Zakopanem) skocznią w Polsce. Na trybunie głównej znajdują się 1233 miejsca siedzące i ponad 10 tysięcy miejsc stojących.

W Galerii Trofeów Adama Małysza można podziwiać większość zdobytych przez tego skoczka medali i pucharów.

GALERIA TROFEÓW, WISŁA, UL. 1 MAJA 48A TEL. +48 517 567 660
SKOCZNIA IM. ADAMA MAŁYSZA, TEL. +48 33 855 51 05,
ODLEGŁOŚĆ OD CENTRUM WISŁY: GALERIA - **0,9 KM**, SKOCZNIA - **6 KM**

ZAMEK PREZYDENTA RP

Znajduje się w Wiśle Czarnie na stoku Zadniego Gronia. Powstał w latach 1929-1931 w miejscu spalonego drewnianego zameczku myśliwskiego Habsburgów z początku XX w. Był darem Ludu Śląskiego dla Prezydenta Rzeczypospolitej Ignacego Mościckiego. Dzięki staraniom Prezydenta Aleksandra Kwaśniewskiego przywrócono historyczną funkcję Zamku jako Rezydencji Głowy Państwa.

WISŁA, UL. ZAMECZEK 1, +48 33 854 65 00, WWW.ZAMEKWISLA.PL, ODLEGŁOŚĆ OD CENTRUM WISŁY: **10 KM**

MUZEUW BESKIDZKIE IM. A. PODŻORSKIEGO

Zostało otwarte w 1964 r. w budynku dawnej karczmy z XVIII w. Stałą wystawę stanowią eksponaty związane z życiem i twórczością górali Beskidu Śląskiego dotyczące: pasterstwa, tkactwa, obróbki drewna, narzędzi rolniczych, osobliwości męskiego i kobiecego stroju ludowego oraz przykładów sztuki ludowej.

WISŁA, UL. P. STELLERA 1 (CENTRUM WISŁY); +48 33 855 22 50, WWW.MUZEUW WISLA.MUZEUWCIESZYN.PL



Skocznia narciarska im. Adama Małysza



Zamek Prezydenta RP



Muzeum Beskidzkie



NAZWA TRASY	DŁUGOŚĆ WYCIĄGU (m)	LICZBA TRAS	DŁUGOŚĆ TRAS (m)	OŚWIETLENIE	NAŚNIEŻANIE	KONTAKT
1 Beskid	250	1	250	+	+	+48 600 505 455, +48 604 272 509 +48 601 516 84, www.wyciag-beskid.pl
2 Bochnia	300	1	300	+	-	+48 33 855 36 41, +48 606 581 086
3 Bukowa	100	1	100	+	+	tel. 033 8552470, 033 8551993 kom. 609 752 751, karina@wisla.pl
4 Cienków I	1000	5	1350, 1200, 1000, 600, 350	fragment	fragment	
Cienków II	350	1	350	+	+	+48 33 855 36 32, +48 33 855 36 07 www.cienkownarty.pl
Cienków III	100	1	400	+	+	
Cienków IV	50	1	50	-	-	
5 Sarajewo	220	1	250	+	+	+48 33 855 46 25, +48 502 686 516
6 Wiselka	100	1	100	+	+	+48 33 855 55 20
7 Na Polanie Extreme	380	2	450, 400	+	+	+48 506 05 65 64
8 Kiczera I	760	1	760	+	+	+48 33 856 41 00 www.hotelstok.pl
Kiczera II dla dzieci	180	1	180	+	+	
9 Klepki	600	2	600, 700	+	+	+48 504 102 979 www.wyciag-klepki.pl
Klepki II dla dzieci	200	1	200	+	+	
10 Nowa Osada I	950	3	960, 1000, 1300	+	+	
Nowa Osada II	250	2	250, 400	+	+	+48 33 855 92 85, +48 607 983 768 www.nowaosada.pl
Nowa Osada III	150	1	150	+	+	

Szczegółowy opis tras narciarskich w Wisła



Miłośnicy zsusowania po stokach mają do dyspozycji prawie 20 stacji narciarskich z doskonale przygotowanymi trasami zjazdowymi, a także wiele kilometrów certyfikowanych tras do narciarstwa biegowego FIS (Międzynarodowa Federacja Narciarska) na przełęczy Kubalonka. Początkujący narciarze mogą skorzystać z pomocy profesjonalnych szkół narciarskich. Wszystkie stoki są ratrakowane, oświetlone i sztucznie naśnieżane.

Wisła posiada aż pięć wyciągów krzesełkowych czynnych zarówno zimą jak i latem. Z trzech z nich oraz kilku innych korzystać można w ramach jednego SKIPASSU.

Efektem współpracy właścicieli wyciągów narciarskich i gestorów bazy noclegowej jest organizowana w marcu akcja „Free-Ski”, która polega na tym, iż wykupienie noclegu w Wiśle wiąże się z otrzymaniem SKIPASSU.



NAZWA TRASY	DŁUGOŚĆ WYCIĄGU (m)	LICZBA TRAS	DŁUGOŚĆ TRAS (m)	OŚWIETLENIE	NAŚNIEŻANIE	KONTAKT
11 Pasieki I	600	2	800, 800	+	+	+48 33 855 86 22, +48 609 514 813 www.pasieki.wisla.pl
Pasieki II	170	1	200	+	+	
Pasieki III	100	2	200, 200	+	+	
12 Partecznik I	500	1	600	+	+	+48 33 855 18 44 www.partecznik.bo.pl
Partecznik II	110	1	110	+	+	
13 Rowienki I	350	2	400, 450	+	+	+48 33 855 30 26, +48 606 499 878 www.rowienki.pl
Rowienki II	150	1	550	+	+	
Rowienki III (dla dzieci)	80	1	100	+	+	
14 Soszów H0	815	4	200, 650, 900, 1300	+	+	+48 33 855 28 32 www.soszow.pl
Soszów H1	600	2	690, 1900	-	+	
Soszów H2	805	1	805	-	+	
Soszów H3	130	1	130	-	+	
Soszów H4	230	1	300	-	+	
15 Stożek	800	3	800, 1100, 1600	-	+	+48 33 855 32 52, +48 33 855 32 04 www.stozek.narty.pl
Stożek Dolny	350	1	400	-	+	
16 Zajazd Glebce	250	1	250	+	+	+48 33 855 14 95
17 Zielenka Polana	380	2	500, 500	-	+	+48 501 521 323 www.wielka.com.pl
18 Czupel	400	3	400, 800, 400	+	+	+48 502 367 589 www.czupel.com.pl
Czupelek (dla początkujących)	60	1	60	+	+	



PUNKT INFORMACJI TURYSTYCZNEJ

- Wisła, Pl.B.Hoffa 3
(rynek Dom Zdrojowy)
tel. +48 33 855 34 56
wisla@silesia.travel
www.wisla.pl
- Wisła, ul. Lipowa 4a
tel. +48 33 855 35 60
pttkwisla@silesia.travel

Wisła na portalu Facebook
www.facebook.com/miasto.wisla



DOJAZD DO WISŁY

Autobusem:

- **TRANSKOM:** Informacja w Skoczowie tel. +48 33 853 32 88
- **WISPOL:** +48 33 851 84 52 www.wispol.pl, biuro@wispol.pl

Pociągiem:

- **PKP:** +48 39 19 757 – ogólnokrajowa informacja kolejowa

Samochodem:

- drogą nr 81 od strony Ustronia (z Katowic)
- drogą nr 942 od strony Szczyrku (z Bielska-Białej)
- drogą nr 941 od strony Kubalonki (z Istebnej)

Samolotem:

- **Katowice Pyrzowice** 126 km od Wisły,
tel. +48 32 39 27 200, www.katowice-airport.com
- **Kraków Balice** 147 km od Wisły,
tel. +48 12 295 58 00, www.krakowairport.pl
- **Ostrava (Czechy)** 70 km od Wisły,
tel. +420 597 471 136, www.airport-ostrava.cz
- **Brno (Czechy)** 230 km od Wisły,
tel. +420 545 521 136, www.airport-brno.cz

BAZA NOCLEGOWA

Wisła dysponuje bogatą bazą noclegową. Wiele z ponad 300 obiektów, jest znakomicie przygotowanych, a wręcz wyspecjalizowanych, w obsłudze grup dzieci i młodzieży.



Karina to rodzinny pensjonat położony w zacisznej i spokojnej dolinie, niedaleko centrum Wisły (ok. 1200 m).

Przytulne pokoje, wyśmienita kuchnia, sala kominkowa, własny wyciąg narciarski, nauka jazdy na nartach i saneczki pozwalają gościom na aktywny wypoczynek oraz spokojny relaks w miłej atmosferze.

Po nartach dobrze odprężyć się w saunie i jacuzzi. Zaprasza rodzina Poloczek.



Ośrodek Karina
43-460 Wisła

tel. +48 33 855 24 70

www.noclegiwisla.eu
karina@wisla.pl



Hotel Stok w Wiśle dzięki malowniczej lokalizacji jest idealnym miejscem do rodzinnego wypoczynku, podziwiania górskich krajobrazów oraz aktywnych zajęć sportowych.

Jest tu wiele atrakcji dla osób poszukujących różnych form relaksu i odprężenia. W Centrum Wellness czeka basen rekreacyjny, łaźnie oraz sauny. Na kręgle zaprasza 4-torowa kręgielnia wraz z barem nocnym oraz dyskoteką. Narciarze mogą korzystać z wyciągów zlokalizowanych bezpośrednio przy hotelu. Szczególnie atrakcje czekają na dzieci: animacje, mini disco, gry oraz zajęcia plastyczne.



Hotel STOK****
SKI&SPA w Wiśle

43-460 Wisła, ul. Jawornik 52a
tel. +48 33 856 41 00

e-mail: repcja@hotelstok.pl,
rezerwacja@hotelstok.pl
www.hotelstok.pl



Zapraszamy do szczególnego miejsca, jakim jest Centrum Konferencji i Rekreacji GEOVITA w Wiśle, które zapewni kameralną atmosferę i niezapomniane wrażenia.

Przepiękna lokalizacja sprzyja relaksowi, odpoczynkowi oraz aktywności sportowej w zimowej odsłonie. Smaczna kuchnia wzbudza zachwyt każdego turysty i zadowoli najbardziej wyrafinowane gusta. Obiekt położony jest zaledwie 200 m od skoczni narciarskiej im. Adama Małysza oraz w odległości 1 km od najpopularniejszych w Wiśle wyciągów narciarskich.

hotele i ośrodki marzeń
Geovita[®]

**Centrum Konferencji
i Rekreacji GEOVITA w Wiśle**

os. Bajcary 14, 43-460 Wisła

tel. +48 33 855 23 12

tel. +48 601 580 906

fax. +48 33 855 50 20

www.geovita.pl

e-mail: wisla@geovita.pl

HOTELE

HOTEL GOŁĘBIEWSKI ****

al. Ks. Bpa J. Bursche, +48 33 855 47 00
+48 33 855 47 70 do 76 +48 503 011 900
wisla@golebiewski.pl, www.golebiewski.pl
(1200 miejsc)

HOTEL STOK ****

ul. Jawornik 52a, +48 33 856 41 00
rezerwacja@hotelstok.pl, www.hotelstok.pl
(430 miejsc)

HOTEL PATRIA***

ul. Kopydło 20, +48 33 855 38 09
recepca@patriahotel.pl, www.patriahotel.pl
(100 miejsc)

HOTEL VESTINA ***

ul. Malinka 35, +48 33 855 55 40
+48 33 855 55 53, recepcja@hotel-vestina.pl
www.hotel-vestina.pl
(180 miejsc)

HOTEL GAWRA

ul. Górnosłaska 44, +48 33 855 23 98
biuro@hotelgawra.pl, www.hotelgawra.pl
(70 miejsc)

POZOSTAŁE WYBRANE OBIEKTY NOCLEGOWE

AGROTURYSTYKA - U GAZDY

ul. Reymonta 15
+48 662 084 250
ugazdy.wisla@gmail.com, www.ugazdy.wisla.pl
(8 miejsc)

AGROTURYSTYKA MARIA I NATASZA

ul. Wyzwolenia 46
+48 33 855 28 84, +48 602 116 290
nataszabebek@poczta.onet.pl
www.mariainatasza.pl
(44 miejsc)

CHATA GÓRALSKA

KLESZCZONKA I AGGEUSZ

ul. Głębcze 22
+48 33 855 16 57, +48 607 894 129
+48 33 855 20 22
info@kleszczonka.pl, www.aggeusz.pl
www.kleszczonka.pl
(14 miejsc)

DOM WYPOCZYNKOWY

JODŁA

ul. Groniczek 2, +48 33 855 31 02
+48 502 334 610, wiechu@jodla.pl
www.jodla.pl
(30 miejsc)

GRANIT - SZKOLNE

SCHRONISKO MŁODZIEŻOWE

ul. Malinka 79, +48 33 855 36 49
+48 783 966 770, ssm@schroniskowisla.pl
www.schroniskowisla.pl
(55 miejsc)

HOSTEL KROKUS

(FIRMA KOMPOL)

ul. Górnosłaska 9, +48 33 855 11 40
krokus@krokus.pl, www.krokus.pl
(150 miejsc)

KAMRATOWO - APARTAMENTY

(FIRMA SEKWENS)

ul. Jasna 2 c,d, +48 33 855 10 43
+48 601 815 653, wisla@kamratowo.pl
www.kamratowo.pl
(28 miejsc)

MALINÓWKA - OŚRODEK

WYPOCZYNKOWY

ul. Malinka 93, +48 33 851 11 80
+48 609 133 232, biuro@malinowka.wisla.pl
www.malinowka.wisla.pl
(16 miejsc)

PENSJONAT BABIE LATO

ul. Uścieńków 5c
+48 33 855 11 81, +48 604 881 860
babielatowisla@gmail.com
(20 miejsc)

PENSJONAT OGRODZISKO***

ul. Malinka 8, +48 33 855 36 32
48 33 855 36 07, ogrodzisko@nat.pl
www.ogrodzisko.nat.pl
(104 miejsca)

PENSJONAT SILESIA

ul. Bukowa 4, +48 33 855 25 86
silesia@pensjonatsilesia.pl
www.pensjonat.silesia.pl
(31 miejsc)

WILLA AMALIA

ul. Dziechcinka 52, +48 33 855 24 61
+48 607 307 632, amalia@willa-amalia.pl
www.willa-amalia.pl
(16 miejsc)

WILLA ARBEL

ul. Fiedorowska 5, +48 33 855 36 20
+48 501 322 179, ebyrtek@bccross.pl
www.bccross.pl
(16 miejsc)

WILLA STARECZKA

ul. Świerkowa 15, +48 33 855 30 36
+48 502 731 855, stareczka@stareczka.pl
www.stareczka.pl
(16 miejsc)

VILLA JAPONICA

ul. Turystyczna 32, +48 33 855 56 66
+48 660 765 450, villa@japonica.pl
www.japonica.pl
(30 miejsc)



USTROŃ

SIŁA ZDROWIA

Ustroń to miasto uzdrowiskowo. Malowniczo położone w dolinie rzeki Wisły, pomiędzy stokami Czantorii i Równicy. To jeden z najpiękniejszych ośrodków leczniczych i wypoczynkowych w Polsce.

Doskonała infrastruktura turystyczna, zaplecze lecznicze, rehabilitacyjne oraz urozmaiczone możliwości aktywnego wypoczynku sprawiają, że Ustroń jest bardzo dobrą propozycją spędzenia urlopu dla każdego, bez względu na kondycję zdrowotną. W uzdrowisku leczy się choroby narządu ruchu, układu krążenia, dróg oddechowych i obwodowego układu nerwowego, a także wiele innych dolegliwości. (www.uzdrowisko-ustron.pl)

W dzielnicy sanatoryjnej Zawodzie położony jest Park Zdrojowy i Pijalnia Wód oraz fontanna solankowa spełniająca rolę tężni.



Wyciąg na Czantorle

WYBRANE ATRAKCJE TURYSTYCZNE

LEŚNY PARK NIESPODZIANEK

Znajduje się na południowym zboczu góry Równicy. Można do niego dojechać samochodem lub dojść pieszo, kierując się żółtymi znakami szlaku spacerowego z centrum miasta. W zajmującym powierzchnię ok. 14 ha parku, można zobaczyć m.in. żubry, jelenie, sarny, danielę, muflony i dziki. Cześć zwierząt swobodnie przechadza się wśród zwiedzających, można je karmić oraz pogłaskać.

USTROŃ, UL. ZDROJOWA 16, +48 33 444 60 50, WWW.LESNYPARK.PL, ODLEGŁOŚĆ OD CENTRUM USTRONIA: **3,3 KM**



Zwierzęta w Lesnym Parku Niespodzianek

MUZEUM USTROŃSKIE IM. JANA JAROCKIEGO

Muzeum mieści się w dawnym zabytkowym budynku dyrekcji huty „Klemens”, która istniała na tym miejscu w latach 1772 – 1897. W dziale: Hutnictwo i Kuźnictwo można poznać historię ustrońskiego przemysłu hutniczego, obejrzeć modele różnych maszyn i urządzeń oraz niektóre wyroby hutnicze i kuźnicze. W dziale Historii i Etnografii zobaczyć obraz „Wesele” namalowany przez Ludwika Konarzewskiego, przedmioty i stroje, których używano w przeszłości oraz wystawy czasowe o różnej tematyce. W Ustrońskiej Galerii Sztuki Współczesnej, zobaczyć można prace artystyczne miejscowych twórców.

USTROŃ, UL. HUTNICZA 3, +48 33 854 29 96, WWW.MUZEUM.USTROŃ.PL
ODLEGŁOŚĆ OD CENTRUM USTRONIA: **0,5 KM**



Muzeum Ustrońskie im. Jana Jarockiego

GÓRA RÓWNICA

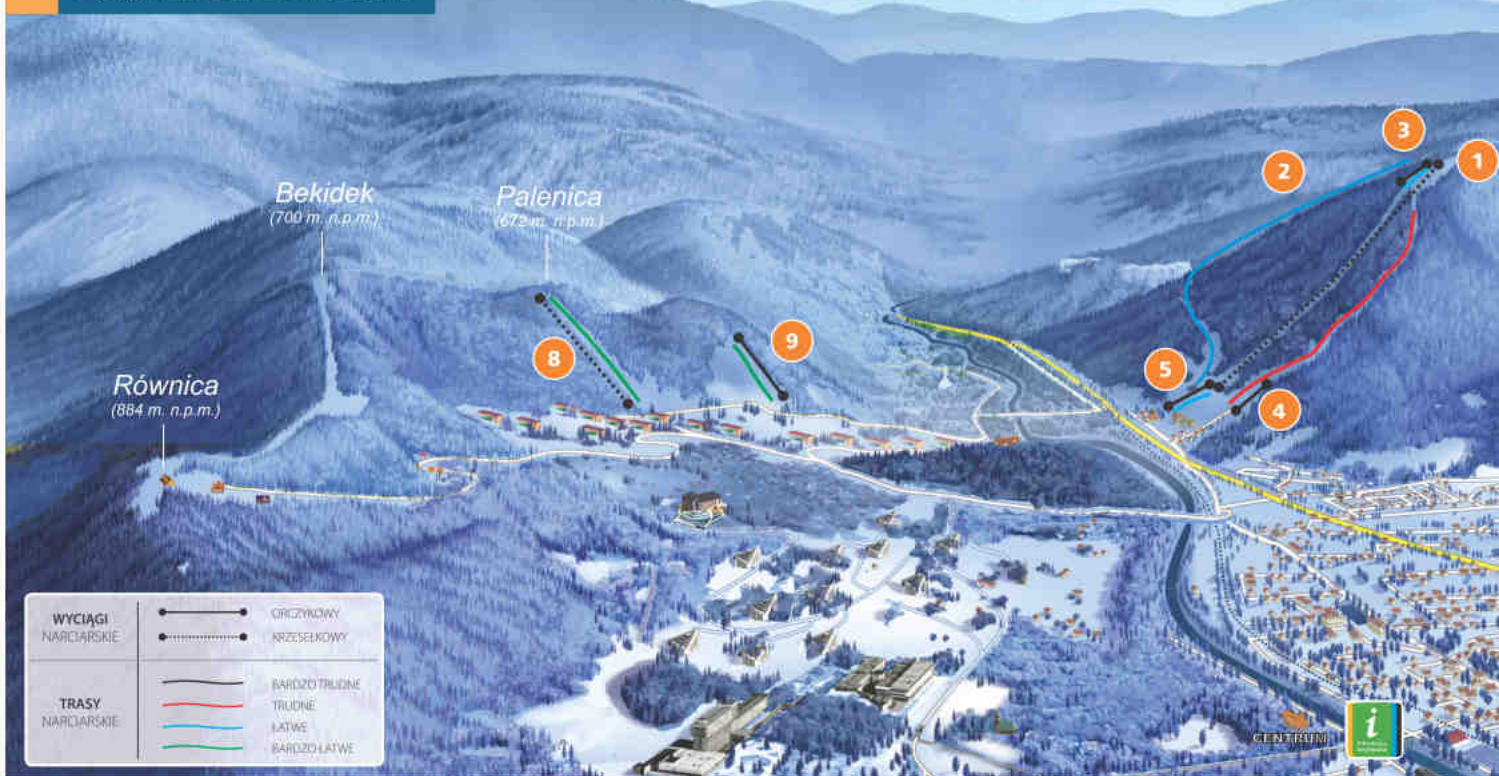
Równica otacza Ustroń od wschodniej strony. Jest bardzo popularna ze względu na łatwą dostępność. Na szczyt można dojechać samochodem. Największą atrakcją na Równicy jest tor saneczkowy typu Roller Coaster o długości 600 metrów (prędkość do 40 km/h). Tor czynny jest cały rok, bez względu na pogodę. Znajduje się tu również schronisko turystyczne oraz ciekawe obiekty gastronomiczne i noclegowe.

KOMPLEKS EXTREME, USTROŃ, UL. RÓWNICA 20, +48 33 856 48 48, WWW.ROWNICA.PL
ODLEGŁOŚĆ OD CENTRUM USTRONIA: **6 KM**



Góra Równica – karczma pod szczytem Równicy

Wyciągi narciarskie w Ustroniu



NAZWA WYCIĄGU	DLUGOŚĆ WYCIĄGU (M)	LICZBA TRAS	DLUGOŚĆ TRAS (M)	OŚWIETLENIE	NAŚNIEŻANIE	KONTAKT
1 Czantoria	1640	2	4500	częściowe	częściowe	Czantoria +48 33 854 35 50 www.czantoria.net
2 Faturka	670	1	700	-	-	
3 Stokłosica	198	1	200	-	+	
4 Solisko	348	1	350	+	+	+48 606 341 376 +48 33 854 51 23 www.podczantoria.pl
5 Polanka Czantoria I	250	1	250	+	+	
Polanka Czantoria II	150	1	150	+	+	
Polanka Czantoria III	50	1	50	+	+	+48 33 854 32 10 www.poniwiec.pl
6 Poniwiec I	900	1	900	+	+	
7 Poniwiec II	100	1	150	+	+	+48 602 582 774, +48 33 852 54 79
8 Palenica I	964	1	1000	+	+	
9 Palenica II	400	1	500	+	+	

Szczegółowy opis tras narciarskich w Ustroniu



PUNKT INFORMACJI TURYSTYCZNEJ

Ustronie, ul. Rynek 2

tel. +48 33 854 26 53

ustron@silesia.travel

www.ustron.pl

Ustronie na portalu Facebook

www.facebook.com/miasto.ustron



DOJAZD DO USTRONIA

Autobusem:

- **TRANSKOM:** Informacja w Skoczowie tel. +48 33 853 32 88
- **WISPOL:** +48 33 851 84 52 www.wispol.pl, biuro@wispol.pl

Pociągiem:

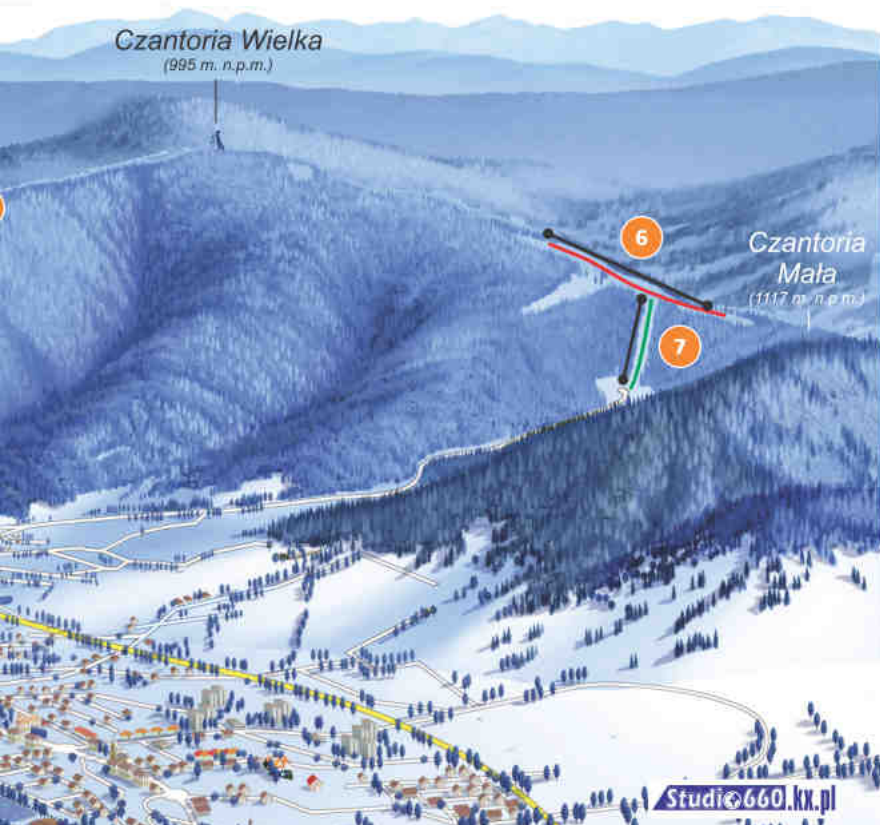
- **PKP:** +48 39 19 757 - ogólnokrajowa informacja kolejowa

Samochodem:

- droga nr 81 (z Katowic przez Skoczów)
- droga nr 942 od strony Szczyrku (z Bielska-Białej)
- droga nr 941 od strony Kubalonki (z Istebnej)

Samolotem:

- **Katowice Pyrzowice** 119 km od Ustronia, tel. +48 32 39 27 200, www.katowice-airport.com
- **Kraków Balice** 135 km od Ustronia, tel. +48 12 295 58 00, www.krakowairport.pl
- **Ostrava (Czechy)** 62 km od Ustronia, tel. +420 597 471 136, www.airport-ostrava.cz
- **Brno (Czechy)** 234 km od Ustronia, tel. +420 545 521 136, www.airport-brno.cz



ZIMOWE OBIEKTY SPORTU I REKREACJI

Oprócz wyciągów dla narciarzy i snowboardzistów Ustroń dysponuje również dobrze rozwiniętym zapleczem dla narciarstwa biegowego: Ustrońska Szkoła Narciarstwa Biegowego, przygotowuje trasy biegowe na Bulwarach Wiślanych i powyżej górnej stacji kolei linowej na Czantorię, nieodpłatnie szkoli wszystkich chętnych, organizuje zawody i happeningi narciarskie.

BAZA NOCLEGOWA

Ustroń znany jest z dużych i malowniczo położonych obiektów hotelarskich tzw. „piramid” w dzielnicy Zawodzie oraz obiektów wczasowych w dzielnicy Jaszwiec. Nie brakuje również miejsc w mniejszych obiektach noclegowych oraz apartamentach i pokojach gościnnych.

HOTELE

HOTEL BELWEDER *****

ul. Zdrojowa 15, +48 33 854 85 00
repcja@hotelbelweder.pl
www.hotelbelweder.pl
(200 miejsc)

HOTEL OLYMPIC *****

ul. Grażyńskiego 10, +48 33 854 43 33
repcja@hotolympic.pl
www.hotolympic.pl
(130 miejsc)

HOTEL DIAMENT ***

ul. Zdrojowa 3, +48 33 854 33 91
ustron@hoteldiament.pl
www.hoteldiament.pl
(170 miejsc)

HOTEL WILGA *** – SANATORIUM UZDROWISKOWE

ul. Zdrojowa 7, +48 33 856 63 00
repcja@wilga-hotel.pl, www.wilga-hotel.pl
(158 miejsc)

HOTEL ZIEMOWIT **

ul. Szpitalna 88, +48 33 854 34 86
ziemowit@nat.pl, www.ziemowit.nat.pl
(151 miejsc)

HOTEL DAALIA - KOMPLEKS WYPOCZYNKOWY

ul. Turystyczna 10, +48 33 854 35 13
hotel@hoteldaliaa.pl, www.hoteldaliaa.pl
(55 miejsc)

HOTEL DANIEL - CENTRUM KONFERENCYJNO-WYPOCZYNKOWE

ul. Sanatoryjna 32 A, +48 33 854 87 00
repcja@hoteldaniel.pl, www.hoteldaniel.pl
(155 miejsc)

HOTEL MAZOWSZE MEDI-SPA

ul. Stroma 6, +48 033 854-26-59
mazowsze@mazowszemedispa.com
www.mazowszemedispa.com, (91 miejsc)

HOTEL RÓŻA - SANATORIUM UZDROWISKOWE

ul. Szpitalna 1, +48 33 854 28 46
roza@roza.com.pl, www.roza.com.pl
(200 miejsc)

POZOSTAŁE WYBRANE OBIEKTY NOCLEGOWE

ELTRANS - OŚRODEK WZASOWO-KONFERENCYJNY

ul. Lipowa 20, +48 33 854 23 79,
repcja@owkeltrans.pl, www.owkeltrans.pl
(97 miejsc)

GLOBUS RAJ - DOM WZASOWY

ul. Turystyczna 6, +48 33 854 25 36,
globus.raj@op.pl, www.globustron.pl
(28 miejsc)

MALWA - SANATORIUM UZDROWISKOWE

ul. Szpitalna 45, +48 33 479 05 04 do 09
biuro-malwa@sanatorium-malwa.com,
www.sanatorium-malwa.com
(160 miejsc)

MUFLON - OŚRODEK REHABILITACYJNO-WYPOCZYNKOWY

Sanatoryjna 32, +48 33 854 27 11
repcja@orw-muflon.com.pl
www.orw-muflon.com.pl
(178 miejsc)

ORLIK - SANATORIUM UZDROWISKOWE

ul. Zdrojowa 8, +48 33 854 36 93
orlik@yooz.com.pl, www.orlik.ustron.pl
(140 miejsc)

PENSJONAT ŹRÓDEŁKO

ul. Źródłana 24, +48 033 858 74 50,
zrodelko@ustron.pl
www.pensjonat-zrodelko.pl
(28 miejsc)

PRZEDSIĘBIORSTWO UZDROWISKOWE USTROŃ SA

ul. Sanatoryjna 5, +48 33 854 54 54
callcenter@uzdrowisko-ustron.pl
www.uzdrowisko-ustron.pl
(800 miejsc)

TULIPAN - OŚRODEK NZOZ SANATORIUM

ul. Szpitalna 21, +48 33 854 37 80
info@hotel-tulipan.pl, www.hotel-tulipan.pl
(172 miejsca)

ZŁOCIEN - SANATORIUM UZDROWISKOWE

ul. Szpitalna 31, +48 33 854 33 56
www.sanatorium.neostrada.pl
sanatorium@neostrada.pl
(156 miejsc)



BRENNA

SIŁA SPOKOJU

Ta malownicza miejscowość położona jest w dolinie rzeki Brennicy. Dookoła widać szczyty Beskidu Śląskiego, z najwyższym - Trzy Kopce o wysokości 1082 m n.p.m.

Brenna położona jest w masywie Beskidu Śląskiego. Cechuje się szczególnym ukształtowaniem terenu, którego walory doskonale nadają się do uprawiania sportów zimowych. Piękne kształty grzbietów Kotarza, Starego Gronia, czy Świniorki oferują różnorodność doznań sportowych i wizualnych.

Walory gminy sprawiają, że okoliczne góry to raj dla narciarzy zjazdowych, miłośników saneczkarstwa, snowboardu i skibobów, a także doskonałe miejsce na wycieczki skitourowe. Pobliskie doliny cieszą zaś amatorów nart biegowych. W Brennej Leśnicy, z myślą o najmłodszych, powstał tor śniegowy „snowtubing”. Szalone zjazdy śnieżną dętką są niezapomnianą przygodą dla całych rodzin.



Okolice Brennej

WYBRANE ATRAKCJE TURYSTYCZNE

CENTRUM KULTURY I SZTUKI

ORAZ MUZEUM ZOFII KOSSAK-SZCZUCKIEJ W GÓRKACH WIELKICH

Ruiny zabytkowego dworu i folwarku, zamieszkiwanego niegdyś przez rodzinę Kossaków wykorzystano na **Centrum Kultury i Sztuki „Dwór Kossaków”**. Mieści się multimedialna ekspozycja przedstawiająca twórczość oraz życie pisarki Zofii Kossak. Na terenie pięknego parku wokół Centrum, od kilku już lat, odbywa się „Artystyczne Lato u Kossaków” – cykl plenerów malarskich i rzeźbiarskich, koncerty polskich i międzynarodowych gwiazd, prelekcje i spotkania z ludźmi świata kultury. Koniecznie trzeba również zajrzeć do **muzeum Zofii Kossak**. W małym murowanym domku, wszystko wygląda tak, jak za życia polskiej pisarki - stoją stare sprzęty, maszyna do pisania oraz księgozbiór z unikatowymi wydaniem książek pani Zofii.

DWÓR KOSSAKÓW, GÓRKI WIELKIE, UL. STARY DWÓR 4, TEL: +48 33 851 03 51, WWW.DWÓRKOSSAKOW.PL
MUZEUM ZOFII KOSSAK, GÓRKI WIELKIE, UL. STARY DWÓR 2, TEL. +48 33 853 95 15, WWW.MUZEUMKOSSAK.PL
ODLEGŁOŚĆ OD CENTRUM BRENNEJ (DWÓR KOSSAKÓW I MUZEUM ZOFII KOSSAK): **10 KM**

CHLEBOWA CHATA W GÓRKACH MAŁYCH

Chlebowa Chata przedstawia życie dawnej, polskiej wsi. W drewnianej chałupie zostały zaprezentowane urządzenia służące kiedyś do użytku codziennego. Gospodarze oferują turystom możliwość poznania technik wypieku chleba oraz opowiedzą o życiu i zwyczajach pszczoł. Chleb z masłem i miodem smakuje tu niepowtarzalnie.

GÓRKI MAŁE, UL. BREŃSKA 113, +48 33 853 96 30, +48 790 262 829, WWW.CHLEBOWACHATA.PL
ODLEGŁOŚĆ OD CENTRUM BRENNEJ: **7 KM**

PARK TURYSTYKI

Park Turystyki umieszczony w centrum miejscowości przez całą zimę tętni życiem. W budynku Amfiteatru odbywają się różnego rodzaju wystawy i spektakle, a na dużej scenie - plenerowe imprezy. Poza główną atrakcją, czyli lodowiskiem, park jest też bazą wypadową dla kuligów, ma dobre zaplecze gastronomiczne, a dzięki nietuzinkowym pomysłom animatorów, dzieci spędzą w nim miło czas.

BRENNA, UL. MAŁINOWA 2B (CENTRUM), TEL. 33 474 06 01, WWW.BRENNA.ORG.PL



Centrum Kultury i Sztuki „Dwór Kossaków”



Chlebowa Chata w Górkach Małych



Amfiteatr w Parku Turystyki

Wyciągi narciarskie w Brennej



NZWA WYCIĄGU	DŁUGOŚĆ WYCIĄGU (M)	LICZBA TRAS	DŁUGOŚĆ TRAS (M)	OŚWIETLENIE	NAŚNIEŻANIE	KONTAKT
1 Borynia	700	3	1200, 700, 600	+	+	Kompleks Brenna Węgierski +48 601 593 901 www.wyciagi.brenna.pl
2 Gronik	600	3	1200, 700, 600	-	+	
3 Witkowski	550	1	600	-	+	
4 Mini	200	1	240	+	+	
5 Hyrcza I	750	3	1500, 800, 720	-	+	
6 Hyrcza II	650	3	1500, 800, 720	-	+	
7 Świniorka I	135	1	150	+	+	Dolina Leśnicy Stacja Narciarska Świniorka +48 33 858 71 42, +48 693 208 472 www.dolinalesnicy.pl
8 Świniorka II	470	1	850	+	+	
9 Świniorka III	468	2	600, 600	-	+	
10 Świniorka IV	500	1	600	-	+	
11 Stary Groń	630	1	630	+	+	+48 33 853 61 12, +48 691 412 076 www.starygron.pl
12 Mini	100	1	100	+	+	

Szczegółowy opis tras narciarskich w Brennej



PUNKT INFORMACJI TURYSTYCZNEJ

ul. Wyzwolenia 77, 43-438 Brenna

tel. +48 33 858 69 71

brenna@silesia.travel

www.brenna.org.pl

Brenna na portalu Facebook

www.facebook.com/pages/Gmina-Brenna/190138754354903



DOJAZD DO BRENNY

Autobusem:

- **Transkom:** Informacja w Skoczowie tel. +48 33 853 32 88

Pociągiem:

- **PKP:** Dworzec kolejowy w Skoczowie, tel. +48 33 853 39 12
(Dojazd PKP do Skoczowa + przesiadka na PKS do Brennej)
+48 39 19 757 - ogólnokrajowa informacja kolejowa

Samochodem:

- drogą nr 81 z Katowic przez Skoczów
- drogą nr 942 od strony Szczyrku/Wisły/Ustronia
- drogą nr 51 od strony Cieszyna
- drogą nr 51 od strony Bielska Białej

Samolotem:

- **Katowice Pyrzowice** 120 km od Brennej,
tel. +48 32 39 27 200, www.katowice-airport.com
- **Kraków Balice** 136 km od Brennej,
tel. +48 12 295 58 00, www.krakowairport.pl
- **Ostrava (Czechy)** 65 km od Brennej,
tel. +420 597 471 136, www.airport-ostava.cz
- **Brno (Czechy)** 236 km od Brennej,
tel. +420 545 521 136, www.airport-brno.cz

ZIMOWE OBIEKTY



Dla narciarzy dostępnych jest aż 12 różnych wyciągów orczykowych i telerzykowych. Wyciągi narciarskie z trasami odpowiednimi dla mniej lub bardziej zaawansowanych narciarzy. Trasy są bardzo szerokie (średnio 100m) i profesjonalnie przygotowywane. W Brennej można również poszaleć na sztucznym lodowisku o powierzchni 600 m². Dzięki oświetleniu i nagłośnieniu lodowisko jest żywym epicentrum aktywnej zabawy, także w godzinach wieczornych. Stanowi ono ciekawe uzupełnienie oferty dla miłośników zimowych sportów.



BAZA NOCLEGOWA



Hotel Kotarz * SPA&WELLNES** jest położony w centrum Brennej, nad brzegiem rzeki Brennicy. Komfortowe, dwupoziomowe pokoje typu studio z aneksem kuchennym oraz klasyczne pokoje jedno i dwuosobowe. Menu restauracji hotelowej to doskonała uczta dla podniebienia. **Po nartach zapraszamy do centrum relaksacyjnego** krytym z basenem, jacuzzi, sauną, łaźnią parową i grotą lodową. Hotelowe SPA poleca wszelkie zabiegi na twarz i ciało. Dysponujemy 3 salami konferencyjnymi z pełnym wyposażeniem multimedialnym dla potrzeb konferencji, szkoleń, imprez firmowych i rodzinnych.



Hotel Kotarz
ul. Wyzwolenia 40,
43-438 Brenna

tel. +48 33 855 69 96
kom. +48 604 351 655

www.kotarz.com
marketing@kotarz.com

WYBRANE OBIEKTY NOCLEGOWE

HALA SPORTOWA

ul. Wyzwolenia 71, +48 33 853 65 33
halasportowa@ym.pl
www.brenna-halasportowa.pl
(64 miejsca)

HUCUŁ - OŚRODEK

KOLONIJNO-WYPOCZYNKOWY
ul. Jatny 120, +48 602 747 033
+48 33 853 65 21, huculviola@op.pl
www.hucul.brenna.pl
(90 miejsc)

MALWA - OŚRODEK WYPOCZYNKOWY

ul. Jatny 11, +48 602 750 524, +48 33 853 64 93, malwa@malwa.pl, www.malwa.pl
(80 miejsc)

PENSJONAT HAWANA

ul. Jatny 34, +48 33 853 62 79
hawana@bb.onet.pl, www.hawana.pl
(120 miejsc)

POD STARYM GRONIEM

OŚRODEK WZASOWY
ul. Sportowa 4, +48 691 412 076
+48 33 853 61 12, biuro@starygron.pl
www.starygron.pl
(54 miejsc)

POD ŚWIERKAMI

OŚRODEK WYPOCZYNKOWY
ul. Bukowa 86, +48 33 858 66 51
info@pod-swierkami.pl
www.pod-swierkami.pl
(110 miejsc)

REGOR - OŚRODEK

WYPOCZYNKOWO-SZKOLENIOWY

ul. Jawornik 4, +48 33 853 68 69
regor@go2.pl, www.regor.eu
(125 miejsc)

SAVANA - OŚRODEK WYPOCZYNKOWY

ul. Jawornik 42, +48 33 853 63 04
+48 504 991 910, recepcja@brenna-savana.pl
www.brenna-savana.pl
(80 miejsc)

ZAJAZD SKALNY DWOREK

ul. Wyzwolenia 45, +48 33 853 61 16
kontakt@skalny-dworek.pl
www.skalny-dworek.pl
(45 miejsc)



ISTEBNA

SIŁA TRADYCJI

Istebna, ze względu na swoje położenie, uchodzi za jedną z najbardziej malowniczych miejscowości na południu Polski. Głównym powodem, dla którego warto odwiedzić te tereny, jest wciąż żywa tradycja i kultura ludowa.

Najważniejszy walor aktywnego wypoczynku Gminy Istebna to długotrwanie utrzymująca się pokrywa śniegu, koleje linowe i trasy biegowe. Pierwsze opady śniegu pojawiają się zwykle z końcem listopada, a stała pokrywa śnieżna utrzymuje się przez około 5 miesięcy, przy czym jej grubość osiąga 60-100 cm, często przekraczając te wartości.

Zdarza się, że jeszcze w czasie Świąt Wielkanocnych amatorzy białego szaleństwa szusują po tutaj stokach.



Kolej linowa na stok Złotego Gronia

WYBRANE ATRAKCJE TURYSTYCZNE

MUZEUM KORONKI W KONIAKOWIE

Muzeum Koronki powstało w 1962 po śmierci Marii Gwarek, tutejszej słynnej koronczarki, której pamięci poświęcona jest ta placówka. Można w nim zobaczyć wiele interesujących eksponatów i arcydzieł ręcznej sztuki koronkowej, tzn.: czepce, obszycia chust, kryzy, kołnierzyki, wstawki do bielizny pościelowej, firanki, „zabki” czyli serwetki, z których każda ma inny wzór i kształt. Motywy tych wyrobów często odwzorowują elementy przyrody i nawiązują do tradycji. Jednym z bardziej oryginalnych eksponatów jest niedokończona serwetka dla królowej Elżbiety II.

KONIAKÓW, UL. SZANCE 550, TEL. +48 33-855 64 23; ODLEGŁOŚĆ OD CENTRUM ISTEBNIEJ: 5 KM




Muzeum Koronki w Koniakowie

CHATA „U KAWULOKA”

Muzeum regionalne z wystawą zabytkowych sprzętów domowych oraz ręcznie wykonanych instrumentów muzycznych. Znajduje się ono w chacie wybudowanej w 1863 roku, będącej jednym z obiektów Szlaku Architektury Drewnianej Województwa Śląskiego.

ISTEBNA 824, TEL. +48 33 8556 231, TEL. +48 790 262 829

ODLEGŁOŚĆ OD CENTRUM ISTEBNIEJ: 1 KM



Muzeum Regionalne Chata „U Kawuloka”

TRÓJSTYK

Istebna, Koniaków i Jaworzynka tworzą tzw. Trójwieś Beskidzką. Te trzy miejscowości usytuowane są dodatkowo w miejscu, gdzie schodzą się granice trzech państw – Słowacji, Czech i Polski tzw. Trójstyk.

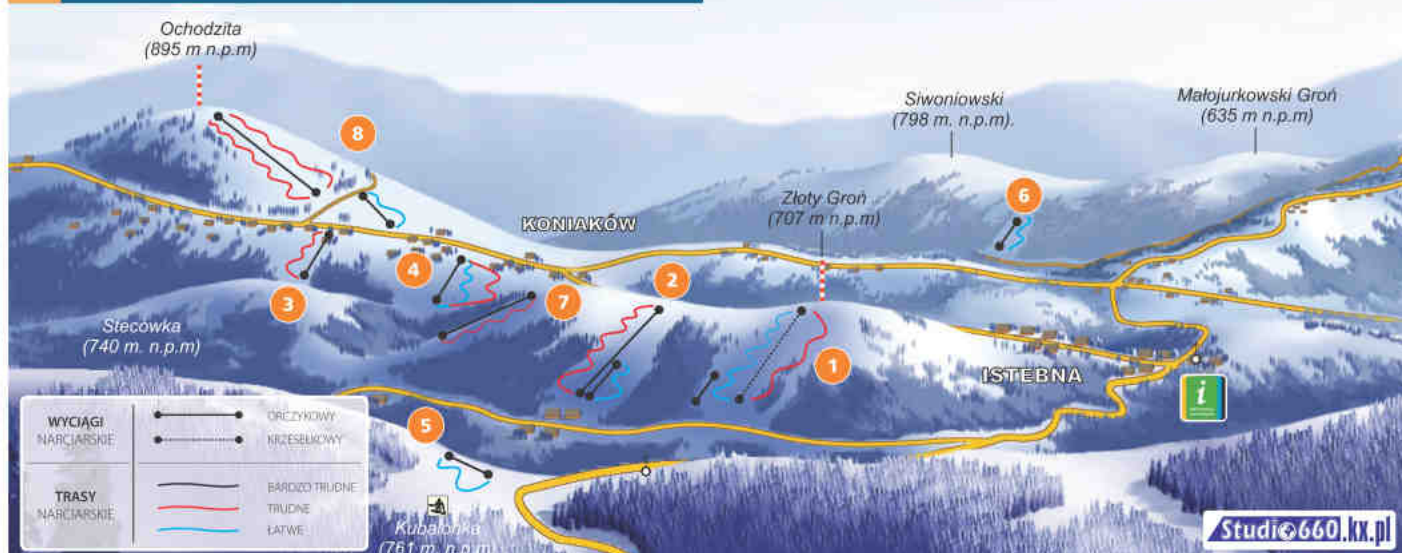
WWW.TROJSTYK.PL, PUNKT INFORMACJI TURYSTYCZNEJ, TEL. +48 33 855 61 58

ODLEGŁOŚĆ OD CENTRUM ISTEBNIEJ: 6 KM



Biegi Narciarskie – Istebna Kubałonka

Wyciągi narciarskie w Istebnej, Koniakowie i Jaworzynie



NAZWA WYCIĄGU	DLUGOŚĆ WYCIĄGU (M)	LICZBA TRAS	DLUGOŚĆ TRAS (M)	OŚWIETLENIE	NAŚNIEŻANIE	KONTAKT
1 ORS Zagroń I (kolej linowa)	800	3+ snow pipe	1100, 1000, 900	+	+	+48 33 855 61 70, +48 33 20 34 www.istebna.org
ORS Zagroń II	300	1	350	+	+	
2 Złoty Groń I	270	1	300	-	+	
Złoty Groń II (kolej linowa)	705	2	800, 300	-	+	+48 510 250 220, +48 33 483 20 34 www.zlotygron.pl
Złoty Groń III	90	1	100	-	+	
3 Szańce	500	1	700	+	-	+48 33 855 72 31, +48 603 952 144 www.uzawadow.pl
4 Szus	400	2	600, 400	+	-	+48 33 855 71 50, www.szus.com.pl
5 Kuba	100	1	150	+	-	+48 606 281 086, +48 604 589 995 www.wyciagkuba.pl
6 Jano (dla dzieci) dla gości hotelowych	220	1	200	-	-	+48 33 855 63 20, www.hoteljano.pl
7 Chichot	600	3	800, 1000, 1200	-	-	+48 33 855 61 25
8 Ośrodek Narciarski Ochodzita I	800	3	900, 900, 1200	+	+	
Ośrodek Narciarski Ochodzita II	100	1	100	-	+	+48 728 849 069

Szczegółowy opis tras narciarskich w Istebnej, Koniakowie i Jaworzynie



PUNKT INFORMACJI TURYSTYCZNEJ

43-470 Istebna 68
(budynek Gminnego Ośrodka Kultury)

tel. +48 33 855 61 58
tel. +48 516 195 614

istebna@silesia.travel

www.istebna.eu

Istebna na portalu Facebook

www.facebook.com/gmina-istebna



DOJAZD DO ISTEBNY

Autobusem:

- WISPOL +48 33 851 84 52 | www.wispol.pl, biuro@wispol.pl

Pociągiem:

- PKP: Dworzec kolejowy w Ustroniu, tel. +48 33 854 23 85
(Dojazd PKP do Ustronia + przesiadka na PKS do Istebnej)
+48 39 19 757 - ogólnokrajowa informacja kolejowa

Samochodem: drogi prowadzące do Istebnej

- drogą nr 81 od strony Ustronia (z Katowic)
- drogą nr 942/941 od strony Szczyrku/Wisły (z Bielska-Białej)

Samolotem: najbliższe lotniska

- Katowice Pyrzowice** 143 km od Istebnej
tel. +48 32 39 27 200, www.katowice-airport.com
- Kraków Balice** 159 km od Istebnej
tel. +48 12 295 58 00, www.krakowairport.pl
- Ostrava (Czechy)** 76 km od Istebnej
tel. +420 597 471 136, www.airport-ostrava.cz
- Brno (Czechy)** 241 km od Istebnej
tel. +420 545 521 136, www.airport-brno.cz

ZIMOWE OBIEKTY SPORTU I REKREACJI

Na terenie gminy Istebna można uprawiać zdecydowaną większość sportów zimowych.

Znajdują się tutaj zarówno obszary wymarzone do wędrówek narciarskich (biegówki, ski-toury), jak i wzniesienia nadające się do uprawiania narciarstwa zjazdowego i snowboardu. Najlepsze pod tym względem warunki występują na najwyższych szczytach Trójwsi: Złotym Groniu, Ochodzitej i Wawrzaczowym Groniu.

Do dyspozycji turystów są nartostrady o różnym stopniu trudności, od tych nadających się dla początkujących miłośników tego sportu, aż po szlaki dla prawdziwych profesjonalistów.

Szkoły narciarskie, trasy kuligowe, trasy biegowe na Kubalonce i Zaolziu zadowolą zaś tych, którzy dopiero stawiają pierwsze szusy na nartach.

Trasy biegowe Polskiego Związku Narciarskiego: Istebna Kubalonka.

Zespół narciarskich tras biegowych o długości 2,5 km, 3 km, 5 km i 7,5 km. Trasy są naśnieżane i przygotowane do jazdy zarówno stylem klasycznym, jak i dowolnym. Trasy ogólnodostępne posiadają strzelnicę biathlonową, a homologacja FIS gwarantuje najwyższe europejskie standardy. (pzn.pl)

Ski gliding

Ochodzita (najwyższy szczyt w Koniakowie - 859 m n.p.m), który według miłośników ski gliding'u, posiada jedno z najlepszych stoków w Beskidach do uprawiania tego sportu. To płaski bezleśny szczyt góry z łatwym podejściem. Zjeżdżają się tu fani zarówno z okolicy, jak i z całej Polski, po to by poczuć adrenalinę i by rozkoszować się zapierającymi dech w piersiach widokami.

BAZA NOCLEGOWA



Leśniczówka to jeden z największych Ośrodków Wypoczynkowo-Konferencyjnych regionu Beskidzkiej Trójwsi, stworzony do wypoczynku rodzinnego, pobytów grupowych i organizacji imprez.

Miejsce przyjazne dla rodzin z dziećmi oraz osób niepełnosprawnych. Oferuje komfortowe i stylowo wykończone pokoje oraz wspaniałą kuchnię. Cieszymy się tytułem **Najlepszej Restauracji Beskidu Śląskiego** według magazynu Podróże.pl. Park tematyczny, plac zabaw, Misiowy Zakątek, patio grillowe, tenis stołowy, bilard - to część atrakcji jakie czekają w ośrodku.

Ośrodek Wypoczynkowo Szkoleniowy „Leśniczówka”

Istebna
Centrum 423

tel. +48 33 855 10 69
tel. +48 512 007 646

info@lesniczowka-istebna.pl
www.lesniczowka-istebna.pl

WYBRANE OBIEKTY NOCLEGOWE

SZAROTKA

Buczniak 464, +48 33 855 60 18
+48 33 855 67 17, www.hotelszarotka.pl
repcja@hotelszarotka.pl
(79 miejsc)

ZAGROŃ - KOMPLEKS ISTEbNA

Istebna Zaolzie 1588
+48 33 855 61 79
zagron@istebna.org, www.istebna.org
(205 miejsc)

DOM NA ROZCEŚCIU

Koniaków Centrum 450 +48 607 147 517
+48 33 855 64 24, www.na-rozdrozu.pl
kontakt@na-rozdrozu.pl
(28 miejsc)

OŚRODEK CWS JAWORZYŃKA

Jaworzynka Trzycątek 89,
+48 33 855 66 25 +48 33 855 66 31
+48 508 631 842, info@jaworzynka.net.pl
www.jaworzynka.net.pl, (100 miejsc)

OŚRODEK HALNIAK

Istebna Tartak 1626, +48 33 855 69 78
+48 605 260 578, travel@centrum-halniak.pl
www.centrum-halniak.pl, (90 miejsc)

PENSJONAT HADAMÓWKA

Istebna Dzielec 1331, +48 33 851 00 03
+48 665 055 055, www.hadamowka.pl
rezerwacja@hadamowka.pl, (33 miejsca)

U ZAWADÓW – Koniaków Wołowa 871

+48 33 855 72 31, 603 952 144
www.uzawadow.pl, uzawadow@op.pl
(50 miejsc)

WILLA KAZO

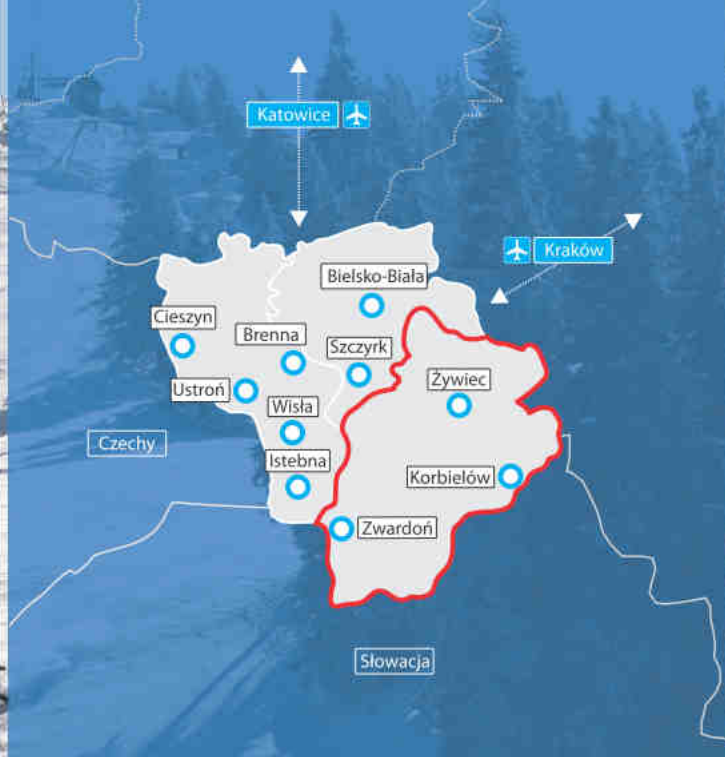
Koniaków Dachotny 202
+48 33 855 76 47
www.willakazo.pl
willa-kazo@hotmail.de
(28 miejsc)

WILLA ZWOLAKÓWKA

Istebna 452, +48 601 050 030
+48 601 55 22 90, recepcja@zwolakowka.pl
www.zwolakowka.pl
(22 miejsca)

ZAJAZD KUBALONKA

Istebna Kubalonka 1277
+48 33 855 70 46
www.kubalonka.pl, kubalonka@interia.pl
(30 miejsc)



POWIAT ŻYWIECKI


Powiat Żywiecki posiada znakomite warunki do uprawiania sportów zimowych. Turyści mogą korzystać tu z licznych wyciągów narciarskich i znakomicie przygotowanych tras. Sezon narciarski zaczyna się tutaj pod koniec listopada i trwa do końca kwietnia.

Największe ośrodki narciarskie i snowboardowe okolicy to **Zwardon** i **Korbiew**. Na zboczach jednego z najwyższych szczytów Beskidu Żywieckiego – Piłska (1557 m n.p.m.) śnieg utrzymuje się do późnej wiosny.

Ośrodki narciarskie posiadają od kilku do kilkunastu wyciągów narciarskich, oświetlone i sztucznie naśnieżane trasy, zaplecze gastronomiczne i wypożyczalnię oraz serwis sprzętu narciarskiego, a także instruktorzy narciarscy gwarantują zadowolenie turystów.

Wiele szlaków turystycznych i tras rowerowych zimą można doskonale wykorzystać do uprawiania narciarstwa biegowego oraz od lat popularnej narciarskiej turystyki górskiej (skitour).

www.starostwo.zywiec.pl



Widok na Babią Górę z Pilską (Hali Miziowej)



Muzeum Browaru Żywiec



Stary Zamek - Żywiec



Widok z Góry Żar z górnej stacji kolejki

WYBRANE ATRAKCJE TURYSTYCZNE

MUZEUM BROWARU ŻYWIEC

Jedna z najnowocześniejszych tego typu placówek w Polsce, zlokalizowana w najstarszej części dawnego Arcyksiążęcego Browaru należącego do rodu Habsburgów. Muzeum mieści się w kutyh w skale piwnicach leżakowych i ma charakter interaktywny. Trasa turystyczna prowadzi przez 18 pomieszczeń, ukazując proces produkcji piwa i ponad 150-letnią historię Browaru poprzez eksponaty, archiwalia i multimedia. Oprócz muzeum zwiedzić można także funkcjonujący browar.

Uwaga! Do nowoczesnej hali produkcyjnej wejść mogą tylko osoby pełnoletnie.

ŻYWIEC, UL. BROWARNA 88, +48 33 861 24 57, WWW.MUZEUMBROWARU.PL
ODLEGŁOŚĆ OD CENTRUM ŻYWCA: **4,5KM**



STARY ZAMEK W ŻYWCU (XIV w.) I MUZEUM MIEJSKIE

Zamek należał do rodziny Komorowskich herbu Korczak, którzy rozpoczęli przebudowę zamku z gotyckiego na renesansowy. Obecnie mieści się tu Muzeum Miejskie. Nowy Zamek to wybudowany na polecenie Habsburgów pałac klasycystyczny. Wokół Zamku rozciąga się piękny park, w którym można zwiedzić park miniatur (23 miniatury budowli wybudowanych przez właścicieli Żywca).

ŻYWIEC, UL. ZAMKOWA 2 (CENTRUM ŻYWCA), +48 33 861 21 24, WWW.MUZEUMZYWIEC.PL

GÓRA ŻAR (761 m n.p.m.)

Góra Żar to wniesienie w Międzybrodziu Żywieckim, z którego rozpościera się piękny widok na Beskidy. Doskonałe miejsce do uprawiania turystyki aktywnej. Wśród licznych atrakcji znajdziemy tam: kolejkę linowo-terenową, wyciąg narciarski, elektrownię szczytowo-pompową Żar-Porąbka, szkołę szybowcową. Ze szczytu góry rozciąga się panorama na Jezioro Żywieckie, pasmo Magurki Wilkowickiej i Hrobaczą Łąkę.

INFORMACJE NA TEMAT STOKU I WYCIĄGU: +48 33 866 11 36 - POLSKIE KOLEJE LINOWE, WWW.GORAZAR.PL
ODLEGŁOŚĆ OD CENTRUM ŻYWCA: **15KM**



NAZWA WYCIĄGU	DŁUGOŚĆ WYCIĄGU (M)	LICZBA TRAS	DŁUGOŚĆ TRAS (M)	OŚWIETLENIE	NAŚNIEŻANIE	KONTAKT
1 Buczynka - Korbielów	2086	1	2000	+ (odcinek Solisko-Korbielów)	+	+48 33 863 40 68
1.1 Buczynka - Solisko	1186	1	1100	+	+	
2 Solisko - Korbielów	690	1	900	+	+	
3 Buczynka - Hala Szczawiny	-	1	1800	-	-	
4 Piłsko - Hala Szczawiny (Homologacja FIS)	1583	2	2200	-	-	
4.1 Piłsko - Hala Miziowa	670	1	1000	-	-	+ 48 33 863 40 68
4.2 Hala Miziowa - Hala Szczawiny	913	1	1200	-	częściowo	
4.3 Hala Szczawiny - Korbielów Połana Strugi	2449	1	2300	-	-	
5 Kopic - Hala Miziowa	430	1	700	-	-	
5.1 Kopic - Hala Miziowa - Hala Szczawiny	bd	1	3400	-	-	
6 Baba	bd	1	900	+	+	+48 601381 835
7 Cypisek	400	1	400	+	-	+48 863 67 14
8 Kuligówka	400	1	400	+	+	+48 33 860 05 57
9 Pyrzyk	360	1	360	+	-	+48 33 863 40 05

POZOSTAŁE WYCIĄGI W POWIECIE ŻYWIECKIM

NAZWA MIEJSCOWOŚCI	NAZWA WYCIĄGU	DLUGOŚĆ WYCIĄGU (M)	LICZBA TRAS	DLUGOŚĆ TRAS (M)	OŚWIETLENIE	NAŚNIEZANIE	KONTAKT
Międzybrodzie Żywieckie	Kolej PKL "Żar" - kolej linowo terenowa	1300			+	+	+48 33 866 11 36, www.pkl.pl
Międzybrodzie Żywieckie	Wyciąg talerzykowy Góra Żar	300			+	+	
Przyłęków	Wyciąg Orczykowy przy OSZ Piast	800	3	3900	-	+	+48 33 863 86 09, www.piast.nat.pl
Ujsoły	Złotna Huta	400	1	400	-	-	+48 506 680 423
Ujsoły	Rysianka	400	1	400	+	-	+48 33 861 23 49
Ujsoły	Kubiesówka	350	1	350	-	-	+48 33 862 67 46
Zwardoń Skalanka	Skalanka 1 - wyciąg orczykowy	616	2	1500	-	-	+48 608 805 198
Zwardoń Skalanka	Skalanka 2 - wyciąg talerzowy	250	1	250	+	-	
Zwardoń Skalanka	Bór - wyciąg orczykowy	300	2	1000	+	-	+48 33 864 62 93,
Zwardoń Centrum	Duży Rachowiec - wyciąg orczykowy	1090	1	1400	-	-	+48 602 132 912, +48 721 101 516
Zwardoń Centrum	Karolinka - wyciąg talerzykowy	300	1	400			
Zwardoń Centrum	Beskid - wyciąg orczykowy	400	1	400	+	-	+48 33 864 63 05
Zwardoń Myto	Trawers I - wyciąg talerzykowy	465	2	1000	-	-	
Zwardoń Myto	Trawers II - wyciąg talerzykowy	500	1	520	-	-	
Zwardoń Myto	Pod Mytem - wyciąg orczykowy	450	3	1650	+	-	+48 33 864 61 01
Zwardoń Myto	Jawornik I - wyciąg orczykowy	450	1	450	+	-	
Zwardoń Myto	Jawornik II - wyciąg talerzykowy	450	1	450		-	
Rycerka Górna	Przegibek - nieczynny	300	1	400			
Rajcza	Na Compu - wyciąg talerzykowy	300	1		+		+48 501 508 444
Międzybrodzie Bialskie	Andaluzja I	550	1	550	+	+	+48 33 866 17 51, +48 866 18 49
Międzybrodzie Bialskie	Andaluzja II	200	1	200	+	+	
Żywiec	Grojec	310			+	+	
Rycerka Dolna	Przy stacji	220	1	250	+		+48 605 514 993
Rycerka Dolna	Bendoszka	340	1	400			
Rycerka Dolna	Przysłop	367	1	400			



CENTRUM INFORMACJI KULTURALNO-TURYSTYCZNEJ W ŻYWCU

34-300 Żywiec
Zamkowa 2

+48 33 861 43 10
+48 728 143 280

zywiec@silesia.travel
www.zywiec.pl

BAZA NOCLEGOWA: HOTELE

HOTEL FERO LUX ***

ul. Szczyrbok 62, Korbiewów, +48 33 863 60 23
+48 33 863 60 24, recepcja@ferosystem.pl
(70 miejsc)

HOTEL FERO ACTIVE

ul. Graniczna 17, Korbiewów, +48 33 863 40 13
recepcja@hotelfero.pl, www.hotelfero.pl
(70 miejsc)

HOTEL HARNAS

ul. Leśna 1, 34-335 Korbiewów
+48 33 863 66 19, harnas@harnas.com.pl
(107 miejsc)

POZOSTAŁE WYBRANE OBIEKTY NOCLEGOWE

DOM WZASOWY „GRANICZNY”

Zwardoń 41,
+48 033 864 63 69, +48 0601 400 908,
info@graniczny.pl
www.graniczny.pl,
(72 miejsca)

DOM WZASOWY „GRANIT”

Zwardoń 114b
+48 033 864 61 02, +48 605 311 511
dwgranit@op.pl
(70 miejsc)

DOM WZASOWY „JANOSIK”

Zwardoń 116, +48 506 288 878,
dwjanosik@wp.pl (45 miejsc)

DOM WZASOWY „JUHAS”

Zwardoń 92a
+48 33 864 62 59, +48 607 277 118
juhas@juhas-zwardon.pl
(40 miejsc)

DOM WZASOWY „ORAWCOWA”

Zwardoń 186 A, +48 33 86 46 354
dworawcowa@tlen.pl, www.orawcowa.pl
(45 miejsc)

PILSKO - OŚRODEK

KONFERENCYJNO - WYPOCZYNKOWY

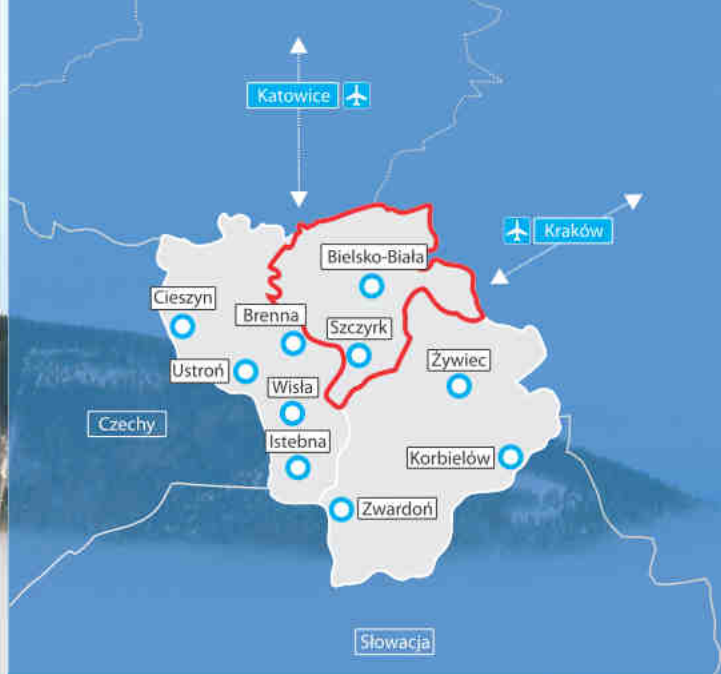
ul. Leśna 2, Korbiewów +48 605 049
+48 33 863 67 10, www.okw-pilsko.pl
(50 miejsc)

SCHRONISKO PTTK NA HALI MIZIOWEJ

Krzyżowa, +48 33 488 72 54
schronisko@halamiziowa.pl, (90 miejsc)

ZAJAZD POD KUŹNIĄ

Ul. Myto 95, 96 Zwardoń
+48 33 861 29 01, +48 506 199 080,
zajazd@podkuźnia.pl
(40 miejsc)



POWIAT BIELSKI

Zimą miłośnicy białego szaleństwa tłumnie zjeżdżają do beskidzkich miejscowości położonych w powiecie bielskim, ze Szczyrkim, jako zimową stolicą Polski na czele.

Niezależnie czy szukamy wyczynowych tras zjazdowych dla narciarzy, czy też chcemy zdobyć pierwsze szlify na nartach biegowych, czy może mamy ochotę na spacer górskim szlakiem, czeka na nas oferta skrojona na miarę.

Doskonale przygotowane trasy narciarskie i snowboardowe nie zawiodą nawet najbardziej wymagających turystów. Sam Szczyrk oferuje ponad 60 tras zjazdowych o różnych poziomach trudności.

W okolicach Magurki wytyczone są malownicze trasy biegowe. Poszukiwacze sportowych emocji na najwyższym poziomie mogą wybrać się na organizowane tutaj liczne zawody i kibicować sportowcom: skoczkom narciarskim, narciarzom kombinacji alpejskiej, czy narciarzom biegowym. Po dniu na stoku można wybrać się na łyżwy, a także na sanki. Moc atrakcji gwarantowana.

www.sitbb.pl



Kolej linowa na Skrzyczne

WYBRANE ATRAKCJE TURYSTYCZNE

MUZEA I IZBY REGIONALNE

W Bystrej (gmina Wilkowice) zwiedzić można willę, w której mieszkał artysta malarz Julian Fałat, jeden z najwybitniejszych polskich akwarelistów, przedstawiciel realizmu i impresjonistycznego pejzażu. Obecnie mieści się w niej muzeum poświęcone jego życiu i twórczości. Warto odwiedzić „Chatę Międzyrzecze” czyli ośrodek kultury regionalnej w Międzyrzeczu Górnym – ze względu na wystawę poświęconą kulturze i historii Śląska Cieszyńskiego. Ciekawostką jest jedyna w Polsce galeria artysty malarza Floriana Kohuta „Pod Strachem Polnym” w Rudzicy (gmina Jasienica). W niej można zobaczyć i kupić prace artysty, w których motywem przewodnim są strachy polne.

ODLEGŁOŚCI OD CENTRUM BIELSKA-BIAŁEJ: FAŁATÓWKA - BYSTRA ŚLĄSKA, UL. FAŁATA, TEL. +48 33 817 13 61 - (9KM), CHATA MIĘDZYRZECZE, MIĘDZYRZECZE GÓRNE 511, TEL. +48 33 812 55 40 - (9KM), GALERIA „POD STRACHEM POLNYM” - RUDZICA, UL. GRABÓWKA 108, TEL. +48 33 815 23 10 - (20KM)

NARCIARSTWO ZJAZDOWE W SZCZYRKU ZE SKRZYCZNEM (1257 M N.P.M.) I KLIMCZOKIEM (1117 M N.P.M.)

To ponad 30 wyciągów i przeszło 60 tras zjazdowych, snowpark oraz bogata infrastruktura towarzysząca (baza noclegowa, gastronomiczna, wypożyczalnia sprzętu narciarskiego i liczne szkoły narciarskie). Ofertę Powiatu w tym zakresie uzupełniają 2 wyciągi w Jaworzu (o łącznej długości 400 m) oraz wyciąg orczykowy o długości 210 m funkcjonujący przy Chacie na Groniu w Mesznej.

ODLEGŁOŚCI OD CENTRUM BIELSKA-BIAŁEJ: SZCZYRK (15 KM), MESZNA (10KM), GMINA JAWORZE (9KM)

TRASY NARCIARSTWA BIEGOWEGO

W szczytowych partiach Magurki Wilkowickiej na wysokości 909 m n.p.m. wyznaczono trasy narciarstwa biegowego. Trasy posiadają homologację PZN oraz FIS. Warto zobaczyć, jest również ciekawy architektonicznie obiekt zaplecza socjalno-sędziowskiego, którego zręby dachu stanowią wyjątkowy punkt widokowy.

ODLEGŁOŚĆ OD CENTRUM BIELSKA-BIAŁEJ: 8 KM



Muzeum Juliana Fałata w zabytkowej willi artysty. Bystra



Narciarstwo zjazdowe w powiecie bielskim



Trasy narciarstwa biegowego na Magurce Wilkowickiej



BIELSKO-BIAŁA

Bielsko-Biała to miasto położone u podnóża Beskidu Śląskiego i Małego. Malownicze usytuowanie sprawia, że jest to jedna z najpiękniejszych polskich miejscowości. Ze względu na ciekawą XIX-wieczną architekturę (secesyjną i eklektyczną) miasto nazywane jest „małym Wiedniem”.

Większość terenów górskich w granicach Bielska-Białej leży w obrębie dwóch parków krajobrazowych: Parku Krajobrazowego Beskidu Małego i Parku Krajobrazowego Beskidu Śląskiego, a na terenie samego miasta ustanowiono dwa rezerваты przyrody oraz dwa użytki ekologiczne.

Bielsko-Biała stanowi centrum kulturalne, sportowe i rekreacyjne Beskidów. Odbywają tu się liczne wydarzenia kulturalne i sportowe.



Rynek w Bielsku-Białej

WYBRANE ATRAKCJE TURYSTYCZNE

ZAMEK SUŁKOWSKICH

Zamek to najstarszy murowany zabytek miasta, w którym znajduje się galeria zamkowa. Można w niej nabyć dzieła sztuki m.in. rzeźby, ceramikę, unikatowe szkło i wyroby tkackie.

BIELSKO-BIALA, UL. WZGÓRZE 16 (CENTRUM BIELSKA-BIAŁEJ), TEL. +48 33 822 06 56, WWW.MUZEUM.BIELSKO.PL



Zamek Książąt Sułkowskich

TEATR POLSKI

Teatr Polski spory nacisk kładzie na najnowszą dramaturgię polską i środkowoeuropejską, a także spektakle o tematyce społecznej i historycznej. W repertuarze znajduje się wiele przedstawień muzycznych. Realizowane są również, aczkolwiek rzadziej, przedstawienia rozrywkowe. Ponadto Teatr Polski organizuje prelekcje, pokazy oraz spotkania, na których odbywają się dyskusje o sztuce, a także „lekcje teatralne”, na których można poznać tajniki pracy aktorów.

BIELSKO-BIALA, UL. UL. 1 MAJA 1 (CENTRUM BIELSKA-BIAŁEJ), TEL. +48 33 8293160, WWW.TEATR.BIELSKO.BIALA.PL




Teatr Polski w Bielsku-Białej

KATEDRA ŚW. MIKOŁAJA

Kościół, pierwotnie gotycki, później wielokrotnie przebudowywany. W latach 1909-10 dobudowano do niego wieżę, wzorowaną na dzwonnicy z placu św. Marka w Wenecji.

BIELSKO-BIALA, PL. ŚW. MIKOŁAJA 16 (CENTRUM BIELSKA-BIAŁEJ), TEL. +48 33 829 26 00, WWW.KATEDRA.BIELSKO.PL



Barokowa kamienica przy Pl. Chrobrego i witraż w budynku banku

STUDIO FILMÓW RYSUNKOWYCH

Powstały tu najsłynniejsze w historii polskiej animacji bajki, takie jak Bołek i Lolek, Ręksio, czy Porwanie Baltazara Gąbki.

BIELSKO-BIALA, UL. CIESZYŃSKA 24, ZWIEDZANIE STUDIA: TEL. +48 33 812 50 58
ODLEGŁOŚĆ OD CENTRUM BIELSKA-BIAŁEJ: 0,4 KM

KOLEJ LINOWA NA SZYNDZIELNIĘ

Wspaniałą wycieczkę można odbyć kolejką gondolową na szczyt Szyndzielni. Podczas jazdy oraz z samego szczytu góry widać piękną panoramę Bielska Białej. Kolejka przystosowana jest do przewożenia osób niepełnosprawnych na wózkach inwalidzkich, a także wózków dziecięcych, rowerów, nart i innego bagażu.

BIELSKO-BIAŁA, AL. ARMII KRAJOWEJ 366, TEL. +48 33 814 44 81, WWW.KOLEJ-SZYNDZIELNIA.PL
ODLEGŁOŚĆ OD CENTRUM BIELSKA-BIAŁEJ: **6,7 KM**

GÓRA DĘBOWIEC W BIELSKU-BIAŁEJ (536 m n.p.m.)

Z polany pod Dębowcem roztacza się panorama na Bielsko-Białą i Magurkę Wilkowicką. Na górnym skraju polany znajduje się schronisko górskie, jedno z najstarszych w polskich Beskidach. Przy schronisku znajduje się węzeł szlaków turystycznych na Szyndzielnię, Klimczok, Białnią i do Bielska-Białej. Do schroniska prowadzi wygodna droga, dlatego polana pod Dębowcem może stanowić miejsce niedzielnych spacerów. Aktualnie realizowana jest inwestycja dzięki której powstanie: tras narciarska o długości 600 m, kolej kanapowa 4 os. o długości ok. 680 m, taśmowy wyciąg dla dzieci, snow park wraz z elementami do snow board wzdłuż trasy narciarskiej oraz ścianka wspinaczkowa. Planowany termin zakończenia inwestycji to listopad 2012 r.

SCHRONISKO „DĘBOWIEC”, BIELSKO-BIAŁA, UL. SKALNA 90, +48 33 814 36 16, ODLEGŁOŚĆ OD CENTRUM BIELSKA-BIAŁEJ: **6,7 KM**



Kolej linowa na Szyndzielnie

	MIEJSKIE CENTRUM INFORMACJI TURYSTYCZNEJ	43-300 Bielsko-Biała Plac Ratuszowy 4	+48 33 819 00 50 +48 33 819 00 60	bielskobiala@silesia.travel www.it.bielsko.pl
---	---	--	--------------------------------------	---

HOTELE

HOTEL PRESIDENT ****

ul. 3 Maja 12, +48 33 822 72 11
www.hotelpresident.pl
(70 miejsc)

HOTEL QUBUS ****

ul. Mostowa 2, +48 33 470 21 00
www.qubushotel.com
(201 miejsc)

PAPUGA PARK HOTEL ****

ul. Zapora 3, +48 33 818 58 60
www.papuga.pl
(100 miejsc)

PARKHOTEL VIENNA ****

ul. Bystrzańska 48, +48 33 496 62 00
www.vienna.pl
(264 miejsca)

HOTEL MAGURA ***

ul. Żywiecka 93, +48 33 819 91 99
www.orbis.pl
(min. 193, max. 228 miejsc)

HOTEL NA BŁONIACH ***

ul. Pocztowa 39, +48 33 822 25 00
www.hotelnabloniach.pl
(85 miejsc)

HOTEL SAHARA ***

ul. Fallista 13, +48 33 486 11 00
www.hotelsahara.eu
(62 miejsca)

HOTEL STARA SZMERGIELNIA ***

ul. Cyprysowa 63, +48 33 821 81 90
www.staraszmergielnia.pl
(50 miejsc)

HOTEL BIT **

ul. 1 Dywizji Pancerniej 45
+48 33 470 83 00
www.hotelbit.pl
(49 miejsc)

HOTEL DĘBOWIEC **

al. Armii Krajowej 220
+48 33 813 82 01
www.hoteldebowiec.pl
(200 miejsc)

HOTEL BESKID *

ul. Olszówka 24, +48 33 821 71 60
www.beskid.bielsko.pl, (26 miejsc)

POZOSTAŁE WYBRANE OBIEKTY NOCLEGOWE

DOM GOŚCINNY

PRZY CESARSKIM TRAKCIE

ul. Cieszyńska 3, +48 33 814 16 25
www.domgoscinny.com.pl (12 miejsc)

OŚRODEK SPORTOWO-REKREACYJNY

VICTORIA

ul. Bratków 16, +48 33 811 80 37
victoria.bbosir.bielsko.pl
(40 miejsc)

OŚRODEK WYPOCZYNKOWY

BESKIDY PARK

al. Armii Krajowej 316, +48 33 814 62 24
www.beskidypark.pl (120 miejsc)

SOLVER - OŚRODEK SZKOLENIOWY

ul. Dworkowa 5, +48 33 815 02 02
www.solverszkolenia.pl
(100 miejsc)

BIELSKO-BIAŁA NA ZAKUPY I „PO NARTACH”

W Bielsku-Białej znajduje się kilka dużych galerii handlowych. Ulica 11 listopada znana jest z dobrze zaopatrzonych sklepów, butików i przytulnych kawiarni. Największą galerią handlową, znajdującą się najbliżej centrum miasta jest Galeria Sfera, trochę dalej od centrum położone są: Galeria Gemini i Sarni Stok.

CH „Sarni Stok” położone jest zaraz na wjeździe do Bielska-Białej, przy skrzyżowaniu głównych tras do Katowic i Cieszyna.

To najstarsze CH w Bielsku-Białej, ale za to cieszące się dużym zaufaniem klientów. Znajdują się w nim m.in. sklepy: Media Markt oraz TKmaxx. Niebawem liczyć będzie ok. 3 tys m² powierzchni handlowej.

(www.sarnistok.pl)

Centrum Handlowo-Rozrywkowe „Gemini Park”

Gemini Park, obok części rozrywkowej, reprezentowanej m.in. przez Cinema City, oferuje kompleksową ofertę handlową. Na terenie Centrum znajduje się ponad 80 sklepów oraz punktów gastronomicznych i usługowych. Centrum uzyskało w 2009 r. nagrodę dla najlepszego Centrum Handlowego w Polsce, wg prestiżowym rankingu Shopping Center Forum & Awards 2010.

(www.geminipark.pl)

„Klub Klimat” w Galerii Sfera I

Jest to największy powierzchniowo klub w mieście. Powierzchnia 2600 m² jest połączeniem kręgielni z ośmioma torami, ze stołami do gry w bilard i snooker oraz klubu muzycznego. Wielofunkcyjna formuła pozwala wykorzystywać wnętrze na potrzeby zarówno odbywających się tu wszelkiego rodzaju koncertów na żywo, przeglądów kabaretowych, spotkań ze sławnymi ludźmi jak i do spotkań firmowych. Od czwartku do niedzieli klub wypełniony jest ludźmi, którzy kochają się bawić i tańczyć przy znakomitej muzyce.

(www.sfera.com.pl, www.klubklimat.pl)

Wielopoziomowy Tor Kartingowy „Zygzak”


Wielopoziomowy Tor Kartingowy Zygzak jest najdłuższym krytym torem w Polsce. Na hali ułożone zostało ponad 700 m specjalnie zaprojektowanej trasy. Tor łączy w sobie zalety dynamicznej oraz technicznej jazdy, spełnia wymagania zaawansowanych zawodników, jak i nowicjuszy w dziedzinie kartingu. Sporych atrakcji dostarczają dwie rampy wjazdowo-zjazdowe z wyprofilowanym zakrętem. Oprócz sporej dawki adrenaliny i zabawy tor gwarantuje bezpieczną jazdę dla wszystkich zawodników. Jest tu także sala szkoleniowa oraz taras widokowy, z którego obserwowane są zmagania osób jeżdżących na torze. (www.zygzak-karting.pl)



Centrum handlowe „CH Sarni Stok”



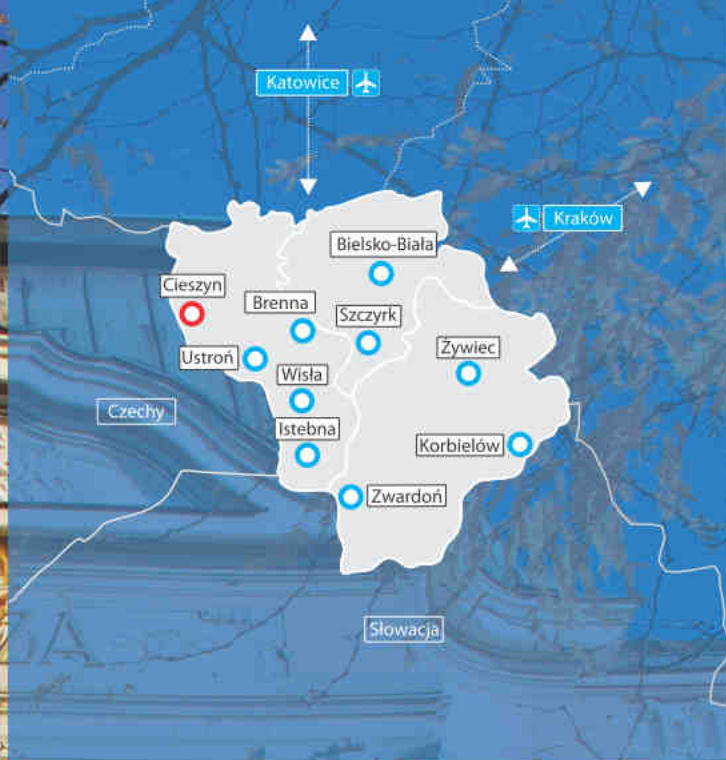
Gemini Park, Bielsko-Biała



Klub Klimat w Galerii Sfera I



Klub Klimat w Galerii Sfera I



CIESZYN

Cieszyn to jedno z najstarszych miast Polski. Położone jest u stóp Beskidów, na granicy polsko-czeskiej. Obecnie, pomimo niewielkich rozmiarów, jest ważnym ośrodkiem kulturalnym, administracyjnym i oświatowym. Jest też ważnym punktem na transportowej mapie Europy.

W Zamku Cieszyn, na wyjątkowych w skali kraju wystawach, prezentowane są nowoczesne wzornictwo i architektura, można tu również zobaczyć tradycyjne rzemiosło w zaskakującej nowej roli. Dodatkowym atutem jest atrakcyjne położenie przy samej granicy państwa, w sąsiedztwie najpiękniejszych zabytków Śląska Cieszyńskiego: romańskiej Rotundy pw. św. Mikołaja z XI wieku, XII-wiecznej Wieży Ostatecznej Obrony oraz XIV-wiecznej Wieży Piastowskiej, będącej najwyższym punktem widokowym w Cieszynie.

Miasto stanowi siedzibę polskiej strony Euroregionu Śląsk Cieszyński.





Panorama Beskidów



Rynek, ratusz i kamienica pod Brunatnym Jeleniem



Muzeum Śląska Cieszyńskiego. Dawny pałac Łaniczów z 1789 r.

WYBRANE ATRAKCJE TURYSTYCZNE

STARÓWKA

Zabudowa głównego placu miasta zachwyca dekorowanymi sieniami, sklepieniami kolebkowymi i kamiennymi bramami. Na zabytkowym rynku znajduje się fontanna wraz z XVIII wieczną figurą św. Floriana, patrona strażaków.

MUZEUM ŚLĄSKA CIESZYŃSKIEGO

Muzeum Śląska Cieszyńskiego prezentuje działy archeologii, historii, sztuki, techniki, etnografii oraz fotografii. W Muzeum znalazły miejsce zbiory Generalnego Wikariatu w Cieszynie, Muzeum Szkolnego Macierzy z Orłowej, część kolekcji Brunona Konczakowskiego i wiele innych zbiorów muzealnych z terenu Śląska Cieszyńskiego.

CIESZYN UL. T. REGERA 6 (CENTRUM CIESZYNA). TEL. +48 33 551 29 32-33, WWW.MUZEUMCIESZYN.PL

ZAMEK CIESZYN I WZGÓRZE ZAMKOWE

Wzgórze Zamkowe jest wyjątkowym miejscem w Cieszynie, z którego rozpościera się widok na całe miasto. Turyści mogą tu zwiedzić wieżę piastowską z XIV w., rotundę romańską z XI w. (zna ją każdy – jej wizerunek widnieje na banknocie 20 zł), czy Zamek Cieszyn znany ze wspierania innowacyjnej przedsiębiorczości poprzez wykorzystanie nowoczesnego wzornictwa.

CIESZYN, UL. ZAMKOWA 3 A, B, C, TEL. +48 33 851 08 21, WWW.ZAMEKCIESZYN.PL
ODLEGŁOŚĆ OD CENTRUM CIESZYNA: **0,5 KM**



**CIESZYŃSKIE
CENTRUM INFORMACJI**

43-400 Cieszyn
Rynek 1

+48 33 479 42 48
+48 33 479 42 49

cieszyn@silesia.travel
www.cieszyn.pl, www.olza.pl



**ZAMEK CIESZYN
INFORMACJA TURYSTYCZNA**

43-400 Cieszyn
ul. Zamkowa 3

+48 33 8510821 w. 14
fax: +48 33 8510821 w. 14

zamekcieszyn@silesia.travel
www.zamekcieszyn.pl



Kompleksowa oferta transportowa dostosowana do potrzeb klientów.

Największa i najnowocześniejsza flota wygodnych, estetycznych i eleganckich pojazdów w regionie. W ofercie luksusowe autokary, busy i minibusy, jeepy i limuzyny - w standardzie executive oraz ekonomicznym.

Realizacja najbardziej wymagających przedsięwzięć przewozu osób niezależnie od wielkości grupy i stopnia złożoności zlecenia.

Oferujemy transfery z lotniska i PKP, VIP transport, a w zimie dodatkowo ski busy oraz organizację kuligów.

Zapewniamy obsługę transportową na trasach głównych miejscowości beskidzkich: **Wisła, Ustroń, Szczyrk, Istebna, Skoczów, Cieszyn, Brenna, Bielsko-Biała**. Oferta dotyczy również całej południowej Polski.



RAPIDO bus & coach

VIP Transport – Wisła Ustroń, Cieszyn, Szczyrk, Bielsko-Biała – Polska Południowa

+48 503 064 512 (RUS)

+48 504 200 618 (ENG)

+48 32 728 10 53

www.rapido.com.pl

email: info@rapido.com.pl



ŚLĄSKA ORGANIZACJA TURYSTYCZNA

Wydawca:

Śląska Organizacja Turystyczna

ul. Mickiewicza 29, 40-085 Katowice

tel. +48 32 207 20 71, fax +48 32 207 20 72

www.silesia-sot.pl, info@silesia-sot.pl



Realizacja:

Direct Channel Sp. z o.o.

ul. Kościuszki 182, 40-525 Katowice

tel. +48 32 733 14 87

www.directchannel.pl,

biuro@directchannel.pl

Koncepcja wydawnictwa i konsultacja:

Agnieszka Sikorska

Opracowanie Graficzne:

Direct Channel Sp. z o.o.

Opracowanie map wyciągów narciarskich:

Studio 660, www.studio660.kx.pl



Zdjęcia:

SOT, Marcin Góral, Archiwum Informacji Turystycznej

Mapa Beskidu Śląskiego:

Wydawnictwo Compass, www.compass.krakow.pl



ISBN: 978-83-62001-88-0 / Wydanie I, Katowice 2012

Autorzy i wydawca dołożyli wszelkich starań w przygotowaniu treści katalogu. Jednak niektóre informacje mogły ulec zmianie, za co nie mogą oni ponosić odpowiedzialności. Bez pisemnej zgody wydawcy zabrania się kopiowania i rozpowszechniania niniejszej publikacji oraz jakichkolwiek jej części w postaci drukowanej lub elektronicznej.



ŚLĄSKA ORGANIZACJA TURYSTYCZNA

Śląska Organizacja Turystyczna

ul. Mickiewicza 29, 40-085 Katowice

tel. +48 32 207 20 71, fax +48 32 207 20 72

www.silesia-sot.pl, info@silesia-sot.pl